

ÚZEMNÝ PLÁN ZÓNY ZÁTIŠIE-HATTALOVA


NÁVRH



- LEGENDA**
- HRANICA RIEŠENÉHO ÚZEMIA
 - URBANISTICKÉ ČLENENIE ÚZEMIA
 - URBANISTICKÉ SEKTORY
 - URBANISTICKÉ BLOKY
 - ULIČNÉ PRIESTORY
 - KATASTRÁLNA MAPA
 - POZEMKY REGISTRA C
 - VEREJNOPROSPESNÉ STAVBY (SCHÉMA)
 - CZT
 - EL. ZARIADENIE
 - VODOVOD
 - KANALIZÁCIA
 - TEPLOVOD
 - PLYNOVOD
 - ELEKTRICKÉ VEDENIE
 - DRÁHA
 - PLŇNÉ VYJADRENÉ VEREJNOPROSPESNÉ STAVBY PODLA TEMATICKÝCH OBLASTÍ (VRÁTANE ZODPOVEDAJÚCICH STAVIEV A ZELEŇE)
 - VEREJNÝ PRIESTOR (NÁMESTIE, PARK, MIKROPRIESTOR)
 - PEŠIA DOPRAVA
 - CYKLISTICKÁ DOPRAVA
 - CESTNÁ DOPRAVA
 - HROMADNÁ DOPRAVA
 - STATICKÁ DOPRAVA
 - ŽELEZIČNÁ A ELEKTRICKOVÁ DOPRAVA
 - STAVEBNÉ INTERVENČIE
 - POZEMKY NA VYKONANIE ASANÁCIE

VÝKRES URČENIA POZEMKOV NA VEREJNOPROSPESNÉ STAVBY A NA VYKONANIE ASANÁCIE

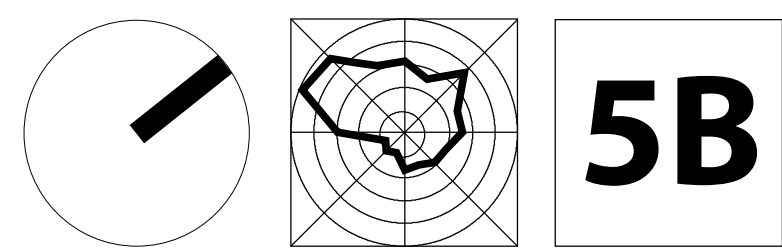
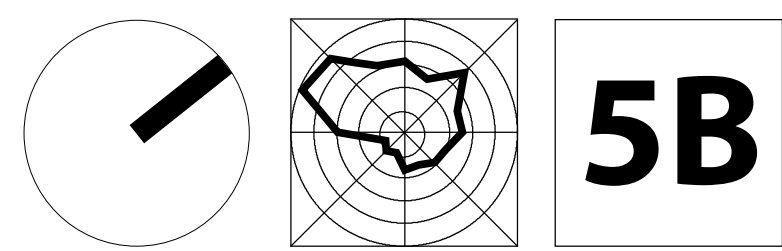
ÚZEMNÝ PLÁN ZÓNY ZÁTIŠIE-HATTALOVA - NÁVRH



OBJAVOVATEL:
MČ BA - NOVÉ MESTO
www.banmsk

SPRACOVATEL:
AŽ PROJEKT s.r.o.
www.azprojekt.sk

1:1000 100 m



5B

MÁJ 2023