

K.T. Plus, s.r.o.

MIESTNY ÚRAD BRATISLAVA MESTSKEJ ČASTI BRATISLAVA-NOVÉ MESTO Junácka 1, 832 91 Bratislava	
16. 03. 2022	
Číslo zápisu: 10614	Číslo spisu:
Prílohy:	Štamp:

MČ Bratislava Nové mesto
Oddelenie životného prostredia a uz.plánovania
Junácka 1
832 91 Bratislava

V Bratislave dňa 15/3/2022

Vec: informácia o termíne výrubu drevín.

V zastúpení navrhovateľa: Trnavské Mýto, a.s., so sídlom BBC V, Plynárenská 7/C, 821 09 Bratislava, IČO : 50 259 547 si Vás dovoľujeme informovať o zahájení výrubu drevín na pozemkoch registra **KNC** parc. číslo **11436/1, 11436/3** zapísané na LV č. 1291 katastrálne územie Nové mesto, umiestnenie v zastavanom území obce z dôvodu kolízie s inžinierskymi sieťami a ich ochranného pásma správcami v rozsahu uvedenom v hodnotení drevín o celkovom počte 6 kusov drevín.

- Oznamovateľ: Trnavské Mýto, a.s., so sídlom BBC V, Plynárenská 7/C, 821 09 Bratislava
- Pozemok parc. č.: 11436/1, 11436/3
- Katastrálne územie: Nové Mesto

Termín samotného výrubu drevín bude v dňoch od 17/3/2022 do 21/3/2022.

Ing. Ivana Korbová
Konateľ K.T. Plus, s.r.o.
Pečiatka:

K.T.Plus, s.r.o.
Kopčianska 15, 851 01 Bratislava
IČO: 36 958 766
IČ DPH: SK2022072107

Prílohy:

- Splnomocnenie
- Ok.úrad Ba stanovisko zo dňa 10/3/2022
- Dopravný podnik Ba stanovisko zo dňa 15/12/2021

PLNOMOCENSTVO

Spoločnosť **Trnavské Mýto, a.s.**, so sídlom Plynárenská 7/C, 821 09 Bratislava – mestská časť Ružinov, IČO: 50 259 547, DIČ: 212 026 8777, IČ DPH: SK 212 026 8777, zapísaná v Obchodnom registri Okresného súdu Bratislava I, oddiel: Sa, vložka č.: 6364/B (ďalej len "**Splnomociteľ**"), týmto

splnomocňuje

spoločnosť **K.T. Plus, s.r.o.**, so sídlom Kopčianska 15, 851 01 Bratislava, IČO: 35 958 766, DIČ: 202 207 2107, IČ DPH: SK 202 207 2107, zapísaná v Obchodnom registri Okresného súdu Bratislava I, oddiel: Sro, vložka č.: 37871/B (ďalej len "**Splnomocnenec**"),


na zastupovanie Splnomocniteľa pri vykonávaní **inžinierskej činnosti vo vzťahu k projektu Nový Istropolis** – lokality v Bratislave, ktorú tvoria pozemky a stavby zapísané na liste vlastníctva číslo 1291 vedenom Okresným úradom Bratislava pre katastrálne územie Nové Mesto, mesto Bratislava – mestská časť Nové Mesto, okres Bratislava III (ďalej len "**Projekt**"), a to najmä, nie však výlučne na:

- zastupovanie Splnomocnenca v akomkoľvek konaní v súvislosti s Projektom vedenom podľa zákona č. 50/1976 Zb. o územnom plánovaní a stavebnom poriadku (stavebný zákon) (ďalej len "**Konanie**"), najmä, nie však výlučne, v konaní o odstránenie stavby, v územnom konaní, v stavebnom konaní, a v kolaudačnom konaní;
- v súvislosti s Konaniami, na všetky úkony vo vzťahu k príslušným orgánom verejnej správy, vrátane miestnej samosprávy, k príslušnému stavebnému úradu a k akýmkoľvek tretím osobám (najmä účastníkom Konaní alebo dotknutým subjektom);
- všetky úkony za účelom získania alebo v súvislosti so získaním súhlasov, stanovísk a vyjadrení príslušných orgánov a dotknutých osôb potrebných pre Konania;
- podpísanie a podanie návrhov na začatie Konaní, doplnení takých návrhov, žiadostí, námietok, sťažností, odvolaní a iných opravných prostriedkov;
- prijímanie doručovaných písomností (vrátane písomností doručovaných do vlastných rúk);
- bez obmedzenia vyššie uvedeným, na akýkoľvek úkon, ktorého vykonanie je potrebné alebo vhodné vo vzťahu priamom alebo nepriamom k vyššie uvedeným záležitostiam, a to aj v prípade, ak je na takýto úkon potrebné osobitné plnomocnenstvo.

Splnomocnenec je oprávnený na vykonanie úkonov v rozsahu tohto plnomocnenstva **aj opakovane**.


Toto plnomocnenstvo sa udeľuje na dobu určitú, od jeho udelenia do **31.12.2022**.

v Bratislave dňa 21/10/2020



Trnavské mýto, a.s.
Ing. Martin Šramko
člen predstavenstva

Týmto udelené plnomocnenstvo prijímam:

v Bratislave dňa 21/10/2020


K.T. Plus, s.r.o.
Ing. Ivana Korbová
konateľ

* Notársky overený podpis.



OSVEDČENIE

o pravosti podpisu

Podľa knihy osvedčovania pravostí podpisov osvedčujem pravosť podpisu: **Martin Šramko**, dátum narodenia _____ ktorého(ej) totožnosť som zistil(a) zákonným spôsobom, spôsob zistenia totožnosti: platný doklad totožnosti - úradný doklad: Občiansky preukaz, séria *a*/alebo číslo: _____, ktorý(á) listinu predomnou vlastnoručne podpísal(a). Centrálny register osvedčených podpisov pridelil podpisu poradové číslo _____

Bratislava dňa 21.10.2020



.....
Martina Komendová
pracovník poverený
notárom JUDr. Ivanom Macákom
so sídlom v Bratislave

Upozornenie! Notár legalizáciou neosvedčuje pravdivosť skutočností uvádzaných v listine (§58 ods. 4 Notárskeho poriadku)



K.T. Plus, s.r.o.
Kopčianska 15
851 01 Bratislava-Petržalka
Slovenská republika

Váš list číslo/zo dňa

Naše číslo

Vybavuje/linka

Bratislava

OU-BA-OSZP3-2022/058971-002

Hrdá/961046676

10. 03. 2022

Vec

Stanovisko orgánu ochrany prírody a krajiny k plánovanému výrubu drevín podľa osobitného predpisu

Dňa 8.2.2022 bolo na Okresný úrad Bratislava, odbor starostlivosti o životné prostredie, oddelenie ochrany prírody a vybraných zložiek životného prostredia (ďalej aj OUBA) doručené Vaše oznámenie o plánovanom výrube drevín v zmysle § 47 ods. 7 zákona č. 543/2002 Z.z. o ochrane prírody a krajiny, rastúcich na pozemkoch p.č. 11436/1 a 11436/3, k.ú. Nové Mesto v lokalite Šultétyho a Vajnorskej ulice v Bratislave. Ide o 10 ks stromov, ktoré majú rásť v ochrannom pásme trakčného podzemného vedenia električkovej dráhy, čo je v rozpore so zákonom č. 513/2009 Z.z., na čo písomne upozornil prevádzkovateľ električkovej dráhy a jej súčasť Dopravný podnik Bratislava, a.s., Olejkárska 1, Bratislava (listom zo dňa 15.12.2021) vlastníka dotknutých pozemkov: Trnavské mýto, a.s. so sídlom Plynárenská 7/C, Bratislava.

Podľa predloženej inventarizácie drevín, vypracovanej Mgr. Luciou Rapošovou a predloženej situácie so zameraným energetickým zariadením (Ing. Boris Gabura) bolo na výrub navrhnutých 10 ks stromov (označených pod č. 48, 49, 50, 51, 66, 75, 78, 83, 84, 121 v mapovom podklade) rastúcich buď priamo v trase podzemných trakčných sietí, v ich ochrannom pásme, alebo v blízkosti ochranného pásma.

Podľa § 47 ods. 7 zákona č. 543/2002 Z.z. o ochrane prírody a krajiny v znení neskorších predpisov sa súhlas orgánu ochrany prírody na výrub drevín nevyžaduje, ak je ho nevyhnutné vykonať z dôvodov podľa osobitných predpisov, v uvedenom prípade podľa § 6 ods. 2 zákona č. 513/2009 Z. z. o dráhach, kedy vlastníci a užívatelia nehnuteľností v ochrannom pásme dráhy sú povinní udržiavať pozemky a stromy a kry na nich v takom stave, aby neohrozili prevádzku dráhy a jej súčasť, ani neobmedzili bezpečnosť a plynulosť dopravy na dráhe, pričom prevádzkovateľ dráhy je oprávnený vyzvať vlastníka alebo užívateľa nehnuteľností v ochrannom pásme, aby v určenej lehote odstránil stromy a kry. Súčasť električkovej dráhy uvádza príloha č. 21 k vyhláske Ministerstva pôst a telekomunikácii SR č. 350/2010 Z.z. o stavebnom a technickom poriadku dráh.

Na základe vyššie uvedených skutočností Okresný úrad Bratislava, odbor starostlivosti o životné prostredie, oddelenie ochrany prírody a vybraných zložiek životného prostredia (ďalej aj OUBA) ako príslušný orgán štátnej správy ochrany prírody a krajiny s okresnou pôsobnosťou podľa § 68 písm. g) zákona č. 543/2002 Z. z. v súlade s § 47 ods. 8 písm. b) zákona č. 543/2002 Z.z.

A. obmedzuje

výrub stromov č. 66 druhu lipa veľkolistá s obvodom kmeňa 120 cm, č. 75 druhu borovica čierna s obvodom kmeňa 124 cm, č. 78 druhu brestovec západný s obvodom kmeňa 166 cm a č. 83 druhu brestovec západný s obvodom kmeňa 158 cm rastúcich na pozemku „C“ KN s p.č. 11436/1 a 11436/3, k.ú. Nové Mesto v Bratislave, s ktorým OUBA nesúhlasí, nakoľko predmetné dreviny rastú mimo ochranného pásma trakčného podzemného vedenia a

B. súhlasí

s plánovaným výrubom 6 ks stromov s por. číslom 48 – borovica čierna (obvod kmeňa 100 cm), č. 49 – borovica čierna (obvod kmeňa 44 cm), č. 50 – borovica čierna (obvod kmeňa 41 cm), č. 51 – borovica čierna (obvod kmeňa 80 cm), č. 84 – smrek pichľavý (obvod kmeňa 79 cm) a č. 121 – borovica čierna (obvod kmeňa 22 cm) rastúcich na p.č. 11436/1 a p.č. 11436/3 v k.ú. Nové Mesto v Bratislave (pri Škultétyho a Vajnorskej ulici) v nevyhnutnom rozsahu oprávnenou osobou alebo vyzvaným vlastníkom pozemku, ktorý je potrebné vykonať v súvislosti so zabezpečením prevádzky električkovej dráhy v danej lokalite

a to za dodržania podrobnejších podmienok uskutočnenia výrubu oprávnenou osobou v súlade s § 47 ods. 8 písm. b) zákona č. 543/2002 Z. z.:

1. odstránenie vyššie uvedených drevín je možné vykonať prednostne v mimohniezdnom období, t.j. v podmienkach Bratislavy od 15. augusta do 15. marca. V prípade, že tento termín nebude možné dodržať, výrub v hniezdnom období, t.j. cca od 15. marca do 15. augusta, bude možné realizovať vždy len po ohliadke aktuálneho stavu konkrétnych drevín s odborníkom napr. zo Štátnej ochrany prírody SR, Správa CHKO Dunajské luhy v Bratislave alebo iným ornitológom, vykonanej najviac týždeň pred začatím prác, ktorá potvrdí, že na odstraňovaných drevinách sa nenachádzajú aktívne hniezda (ornitologický posudok). V prípade preukázaného výskytu hniezdiacich vtákov je možné odstraňovanie drevín vykonať až po skončení hniezdného obdobia,

2. zabezpečiť ochranu okolitých zachovalých drevín tak, aby nedošlo k poškodeniu nadzemných ani podzemných častí týchto drevín (§ 47 ods. 1 zákona č. 543/2002 Z.z.),

UPOZORNENIE: Úmyselné rušenie chráneného živočícha (všetky druhy vtákov a netopierov) v jeho prirodzenom areáli, najmä v období hniezdenia, rozmnožovania a výchovy mláďat, odstraňovanie alebo úmyselné poškodzovanie alebo ničenie hniezda, ako aj poškodzovanie alebo ničenie miesta rozmnožovania alebo odpočinku chráneného živočícha sú činnosťami zákonom zakázanými (§ 35 ods. 1 a 2) a postihnutelné sankciou. Na takúto činnosť sa vyžaduje výnimka orgánu ochrany prírody zo zákazu v kompetencii Ministerstva životného prostredia SR. V prípade potreby je možné kontaktovať aj ŠOP SR, Správu CHKO Dunajské luhy v Bratislave, tel.: 02/6428 3982, prípadne aj niektoré z ochranárskych združení, napr. Bratislavské regionálne ochranárske združenie (BROZ), tel.: 02/5556 2693.

Ing. Branislav Gireth
vedúci odboru

Informatívna poznámka - tento dokument bol vytvorený elektronicke



**DOPRAVNÝ PODNIK
BRATISLAVA**

doporučene

Trnavské Mýto, a.s.
BBC V, Plynárska 7/C
821 09 Bratislava

Váš list číslo/zo dňa	23193 Naše číslo	Vybavuje/linka	Bratislava
9.11.2021	200/9432/2020	Ing. Kollár Karol / 1491	15.12.2021 10:26

Vec: **Žiadosť o zaslanie stanoviska k riešeniu drevín rastúcich v trase alebo ochrannom pásme inžinierskej siete na pozemku parcel 11436/1 a 11436/3 – odpoveď.**

Na základe Vašej žiadosti o poskytnutie geodetického zákresu nami prevádzkovanvej podzemnej káblvej trakčnej siete a taktiež žiadosti o poskytnutie vyjadrenia sa ku kolízii týchto existujúcich podzemných trakčných káblvých sietí s existujúcou zeleňou Vám dávame nasledovné stanovisko.

Naša káblvová trakčná sieť bola umiestnená do predmetných parcel v čase výstavby električkovej trate v 50-tych rokoch minulého storočia. Z uvedeného vyplýva, že výsadba predmetných stromov prebehla podstatne neskôr. Žiaľ musíme konštatovať, že pri ich výsadbe sa pravdepodobne zanedbal prieskum, ktorý by v danom čase odhalil existenciu tejto siete a mohol by tak zabrániť ich vysadeniu buď priamo na trasu našich podzemných káblvých vedení alebo do ich ochranného pásma čo je v priamom rozpore so zákonom o dráhach platnom v čase ich výsadby, ale aj dnes.

Na základe týchto skutočností opierajúc sa o zákon o dráhach č. 513/2009 Z.z. a Vyhl. č. 205/2010 Z.z. v znení neskorších predpisov Vás týmto ako majiteľov predmetných pozemkov žiadame, aby ste predmetné stromy z ochranného pásma dráhy odstránili na Vaše náklady, nakoľko koreňový systém týchto stromov môže poškodiť nami prevádzkovanú trakčnú káblvú sieť čo by mohlo ohroziť schopnosť prevádzkovať príslušnú električkovú trať.

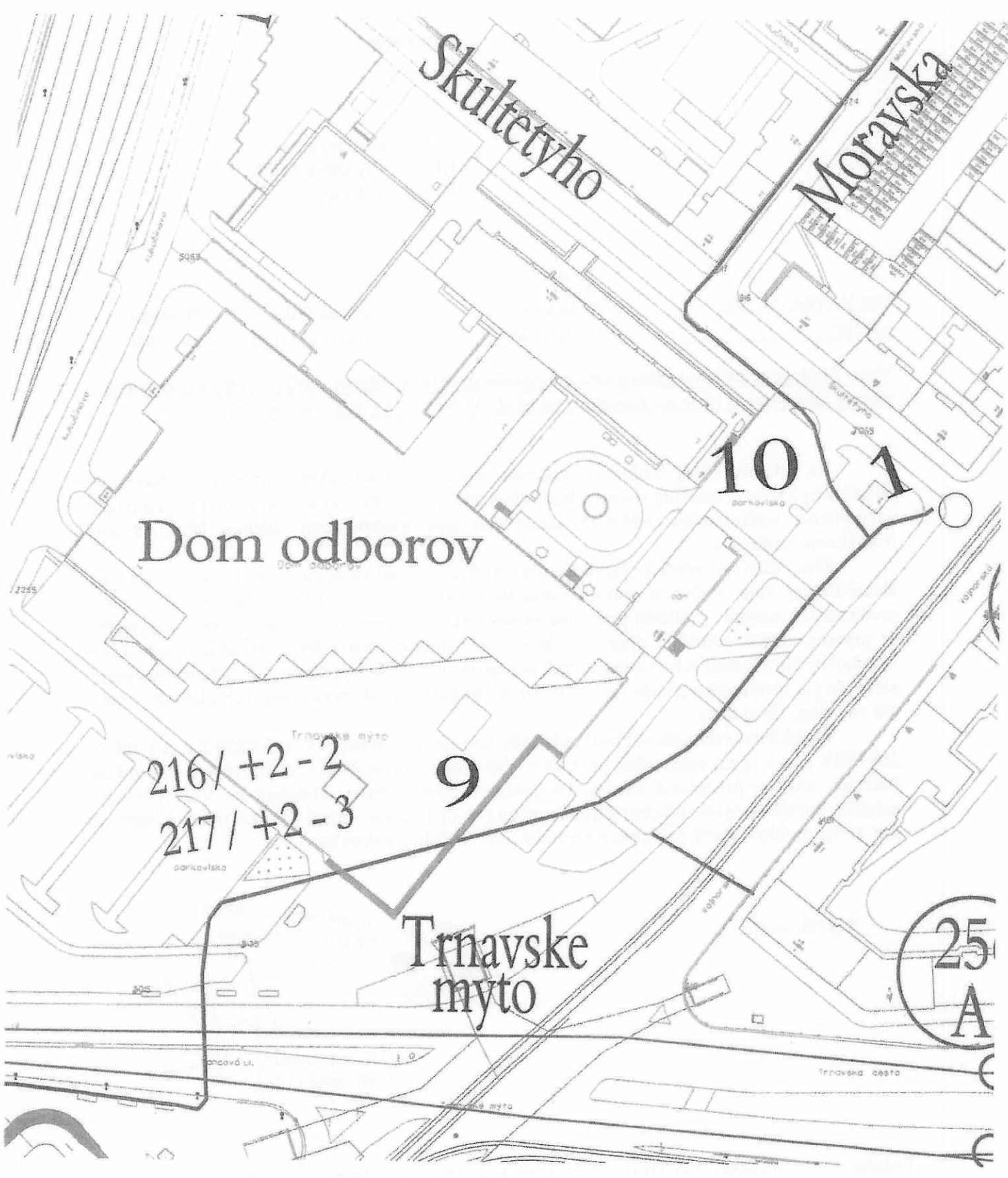
S pozdravom



**DOPRAVNÝ PODNIK
BRATISLAVA, a.s.**
Sektoria dopravnej cesty
Olejárska
814 52 Bratislava

Ing. Karol Kollár
ved. odd. správy PTZ

Príloha : - priebeh siete DPB, a.s. na podklade polohopisu daného územia



Dom odborov

Skultetyho

Moravska

216 / +2-2
217 / +2-3

9

10 1

Trnavske myto

25
A