



MESTSKÁ ČASŤ BRATISLAVA - NOVÉ MESTO

Junácka č. 1, 832 91 Bratislava 3

podľa rozdeľovníka

Váš list číslo/zo dňa	Naša značka	Vybavuje/☎/@	Bratislava
/28.08.2019	956/2020 a 9825/2019/UKSP/POBA	Ing.arch. A.Pobočková 0249253151 anna.pobockova@banm.sk	18.06.2020

Vec

Oznámenie o začatí územného konania líniovej stavby

Názov stavby: „D_BA_Cakov 1“

Miesto stavby: parc. č.: 4866/37,4866/1, 4866/50, 4866/50, 4866/50, 4866/38, 4866/39, 4866/40, 4866/41, 4866/42, 4866/20, 4866/19, 4866/18, 4866/17, 4866/16, 4866/15, 4866/14, 4868, 4859/1, 4854/7, 4873/1, 4873/1, 4873/3, 4873/3, 4873/41, 4873/41, 4872/9, 4872/9, 4872/44, 4872/44, 4871/24, 4871/24, 4870/27, 4870/27, 4870/60, 4870/54, 4870/54, , 870/46, 4870/46, 4870/35, 4870/35, 4870/33, 4870/33, 4874, 4875/5, 4875/1, 4885, 4897/3, 4858, 4897/1, 4897/2, 4886/2, 4892/2, 4887/2, 4887/3, 4883/13, 4883/1, 4883/1, 4922/4, 4936 (ďalej len ako „Pozemky“)
katastrálne územie Vinohrady v Bratislave.

Dňa 28.08.2019 Orange Slovensko, a.s, IČO: 35697270, so sídlom Metodova 8, 82108 Bratislava, ktorú v konaní na základe dohody o plnomocenstva zastupuje SUPTel, s.r.o., IČO: 35 824425 so sídlom Pri Šajbách 3, 83106 Bratislava, ktorú v konaní na základe dohody o plnomocenstva zastupuje, SAVeCompany s.r.o., IČO: 51419254 so sídlom Slnecná 5/481, 90041 Rovinka (ďalej len ako „Navrhovateľ“) podal návrh na umiestnenie líniovej stavby elektromagnetickej siete pod názvom „D_BA_Cakov 1“ ako pokládku nového vedenia na pozemkoch v katastrálnom území Vinohrady v Bratislave (ďalej len ako „Sieť“). K návrhu pripojil dokumentáciu pre územné rozhodnutie, ktorú v máji 2019 vyhotovil SUPTel, s.r.o., IČO: 35824425 so sídlom Pri Šajbách 3, 83106 Bratislava - Ing. Stanislav Korman, autorizovaný stavebný inžinier SKSI reg.č. 2487*A2 (ďalej len ako „Projektant“) a doklady o prerokovaní Sieť so správcami dotknutých inžinierskych sietí a niektorými dotknutými orgánmi. Dňom podania bolo začaté územné konanie.

Mestská časť Bratislava - Nové Mesto, ako stavebný úrad príslušný podľa § 117 ods. 1 zákona č. 50/1976 Zb. o územnom plánovaní a stavebnom poriadku v znení neskorších predpisov (ďalej len „stavebný zákon“) v spojitosti s § 7a ods.2) písm. i) zákona č. 377/1990 Zb. o hlavnom meste Slovenskej republiky Bratislave v znení neskorších predpisov (ďalej len ako „stavebný úrad“) vzhľadom k tomu, že predložené podklady nepostačovali na riadne a spoľahlivé posúdenie návrhu z hľadiska záujmov sledovaných v konaní podľa §35 ods.3 stavebného zákona listom zo dňa 04.11.2019 vyzval Navrhovateľa na doplnenie podania a rozhodnutím č. 9825/2019/UKSP/POBA-254 správne konanie prerušil do 30.06.2020.

Dňa 27.04.2020 Navrhovateľ návrh podľa výzvy doplnil.

Popis návrhu: Cieľom navrhovanej investície v Bratislave - MČ Nové Mesto je vybudovanie líniovej stavby k rozvoju a k prístupu vysokorýchlostnému internetovému pripojeniu s prenosovou rýchlosťou 30 Mbit/s pre všetkých občanov, verejnú správu, podnikateľský sektor i tretí sektor, ktorá je súčasťou verejnej elektronickej komunikačnej siete (VEKS) a to optického prepojenia medzi existujúcimi optickými káblami a pripojenie do siete Orange Slovensko spôsobom FTTH . Pripájanie

☎/fax	Bankové spojenie	Číslo účtu	IČO	Stránkové dni
02 / 49 253 111	Prima banka Slovensko, a. s.	SK08 5600 0000 0018 0034 7007	603317	Pondelok 8 - 12,00 13 – 17,00
02 / 45 529 459				Streda 8 - 12,00 13 – 17,30
e-mail: banm@banm.sk			DIČ	
www.banm.sk			2020887385	

zákazníkov spôsobom FTTH je navrhnuté na báze PON siete, kde je navrhnutá nová prístupová trasa, tzv. branching (derivačná) trasa a z ktorej je vedená trasa ku vchodom objektov tzv. posledná míľa.

Trasa obsahuje IxHDPE AB trubku 40/33mm s predinštalovanými 7MT 10/8mm..

Uskutočnením Siete budú dotknuté pozemky zaťažené zákonným vecným bremenom v prospech Navrhovateľa.

Trasa Siete: Nová trasa je navrhnutá od napojenia na existujúcu trasu na ul. Tupého, kde sa umiestni nová optická spojka v dláždenom chodníku. Trasa je ďalej vedená v dláždených chodníkoch a komunikáciách, popod miestne komunikácie, v zeleni až k jednotlivým objektom /viď polohopisy/. V križovaní popod miestne komunikácie bude trasa zhotovená riadeným pretláčaním, dláždené komunikácie a chodníky po rozobraní budú uvedené do pôvodného stavu. Trasa kábla je navrhnutá s minimálnym záberom pozemkov a križovaní s jestvujúcimi inžinierskymi sieťami.

Stavebný úrad v súlade s ustanovením § 36 ods. 1) stavebného zákona oznamuje začatie územného konania známym účastníkom konania a dotknutým orgánom a zároveň podľa § 36 ods. 2) stavebného zákona upúšťa od ústneho pojednávania a miestneho zisťovania.

Účastníci územného konania môžu svoje námietky a pripomienky uplatniť do 7 pracovných dní od doručenia tohto oznámenia, inak na ne nebude prihliadnuté.

Podľa §36 ods.3) stavebného zákona, ak dotknutý orgán, ktorý bol vyrozumený o začatí územného konania k navrhovanej stavbe neoznámí v určenej alebo predĺženej lehote svoje stanovisko, má sa za to, že so stavbou z hľadiska ním sledovaných záujmov súhlasí.

V súlade s §37 ods. 3 stavebného zákona, stavebný úrad neprihliadne na námietky a pripomienky, ktoré sú v rozpore so schválenou územnoplánovacou dokumentáciou. Stavebný úrad upozorňuje účastníkov konania, že podľa §42 ods.4 stavebného zákona v odvolacom konaní sa neprihliada na námietky, ktoré neboli uplatnené v prvostupňovom konaní v určenej lehote.

Účastníci konania môžu nahliadnuť do podkladov rozhodnutia na stavebnom úrade Mestská časť Bratislava - Nové Mesto, úradné dni: pondelok 8.00 - 12.00 hod., 13.00 - 17.00 hod., streda: 8.00 - 12.00 hod., 13.00 - 17.30 hod. Prosíme účastníkov konania aby z vrátnice kontaktovali referenta telefonicky na kl. 151.

V prípade, že sa niektorý z účastníkov konania nechá zastupovať, predloží jeho zástupca písomnú plnú moc.

Mgr. Rudolf Kusý
starosta mestskej časti
Bratislava - Nové Mesto

Príloha: Situácia umiestnenia stavby

Doručuje sa verejnou vyhláškou:

Účastníkom konania:

1. Orange Slovensko, a.s, Metodova 8, 82108 Bratislava
Na adresu: SAVEcompany s.r.o., Slnecná 5/481, 90041 Rovinka
2. MI VO DEVELOPMENT, s.r.o., Námestie sv.Egídia 97/42, 058 01 Poprad, podľa LV č. 7242
vlastník pozemkov parc.č. 4866/37,4866/1,
3. Spolu vlastníci pozemku parc.č. 4866/50, zapísaní na LV č. 7243 vlastníci pozemkov parc.č. 4866/50, po ktorých je navrhované uloženie Siete
4. Ivana vančová Spoluvlastníci pozemkov parc.č. 19470/372, 373, 388, 69 a63, zapísaní na LV č. 7749 pod ktorým je navrhované uloženie Siete
5. Spoluvlastníci pozemku parc.č. 19470/386, zapísaní na LV č. 4835 na ktorom je navrhované uloženie Siete
6. Spoluvlastníci pozemkov parc.č. 19470/387, 471, zapísaní na LV č. 4846 na ktorom je navrhované uloženie Siete

7. Spoluvlastníci pozemku parc.č. 19470/67, zapísaní na LV č. 7748 pod ktorým je navrhované uloženie Siete
8. Spoluvlastníci pozemku parc.č. 19470/66, zapísaní na LV č. 4841 pod ktorým je navrhované uloženie Siete
9. RUSTIQUE, a.s., Hviezdoslavova 61, 921 09 Dunajská streda

Doručuje sa jednotlivo:

Dotknutým orgánom:

1. Okresný úrad Bratislava, Odbor SoŽP, Tomášikova 46., 832 05 Bratislava,
2. Okresný úrad Bratislava, Odbor KR, Tomášikova 46., 832 05 Bratislava,
3. Hasičský a záchranný útvar hl.m.SR Bratislavy, Radlinského 6,811 07 Bratislava
4. Krajský pamiatkový úrad Bratislava, Leškova 17, 811 04 Bratislava
5. Bratislavský samosprávny kraj, Úrad BSK, OD, Sabinovská 16254/16, 820 05 Bratislava
6. Hl. m. SR Bratislava – Magistrát, OUIK, OSK, Primaciálne nám. 1, 814 71 Bratislava 1
7. Mestská časť Bratislava – Nové Mesto, ŽPaÚP, Junácka 1, 932 91 Bratislava
8. Ministerstvo vnútra KRPZ v BA, KDI , Špitálska 14, 812 28 Bratislava
9. Bratislavská vodárenská spoločnosť a.s., Prešovská 48, 826 46 Bratislava 29
10. Západoslovenská distribučná a.s., Káble VN a NN Čulenova 6, 816 47 Bratislava 1
11. SPP- distribúcia, a.s., Mlynské nivy 44/b, 825 11 Bratislava 26
12. Slovak Telekom, a.s, a DIGI SLOVAKIA, s.r.o., Bajkalská 28, 817 62 Bratislava
13. OTNS, a.s., Vajnorská 137, 831 04 Bratislava

Doručenie verejnou vyhláškou podľa §26 ods.2) správneho poriadku vyvesením po dobu 15 dní na úradnej tabuli Miestny úrad Bratislava – Nové Mesto, Junácka 1, 83291 Bratislava. 15.deň vyvesenia na úradnej tabuli je deň doručenia.

Vyvesené dňa:











Zvesené dňa:

(podpis, pečiatka)

Legenda podzemných inžinierskych sietí:

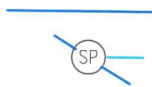
Všetky uvedené podzemné inž. siete majú informatívny charakter

Pred realizáciou vykopových prác je potrebné vytyčiť všetky inž. siete.

-  existujúca trasa Orange Slovensko, a.s.
-  podzemné vedenie VO a CSS káblov, Magistrát hl.m.SR Bratislava-OSK
-  podzemné vedenie vodovod, BVS a.s.
-  podzemné vedenie kanalizácia, BVS a.s.
-  podzemné vedenie Slovak Telekom a.s.
-  podzemné vedenie STL plynovodu SPP a.s.
-  podzemné oznamovacie vedenie SWAN
-  podzemné oznamovacie vedenie VNET a.s.
-  Vonkajšie silové vedenie NN podzemné – ZSD
-  Vonkajšie silové vedenie VN podzemné – ZSD

 Orange

NAVRHOVANÁ TRASA OPTOKÁBLA
1xHDPE AB 40/33mm+7MT 10/8mm



EXISTUJÚCI OPTOKÁBEL
SPOJOVACÍ BOD NA EXISTUJÚCI OPTOKÁBEL

Objekty
S001-S002

Objekty – Nová Vlárka

STN 73 6005

OZNAMOVACÍ KÁBEL NAJMENŠIE DOVOLENÉ VZDIALENOSTI PRI STYKU S OSTAT. INŽ. SIETAMI				SILOVÉ KÁBLE			PLYNOVOD		OZNAM. KÁBLE	VODOVOD	STOKY
				1kV	22kV	35kV	NTL	STL			
SÚBEH	NECHRÁNENÝ/ CHRÁNENÝ	cm	D d1	30 10	80	80	40	40	0	40	50
KRIŽOVANIE	NECHRÁNENÝ/ CHRÁNENÝ	cm	d d1	30 10	80	80	10	10	10	20	20

Zameranie	Zodpovedný projektant	Aut.stav.inžinier SKSI 2487*AZ		Časť projektu vonkajšie oznamovacie rozvody	
Peter Pažko	Ing. Stanislav Korman	Ing. Stanislav KORMAN autORIZOVANÝ STAVEBNÝ INŽINIER 2487*AZ architektonické inžinierske služby			
Miesto stavby	Názov stavby	Stupeň	PD pre ÚR		
Bratislava III	D_BA_Nova Vlarska	Dátum	04.2019		
k.ú.: VINOHRADY	Názov výkresu	Formát	A4		
	SITUÁCIA – POLOHOPISNÝ PLÁN	Číslo zákaz.		Mierka	Číslo výkr.
	Investor	ORANGE Slovensko a.s.	1:500	E-1	

