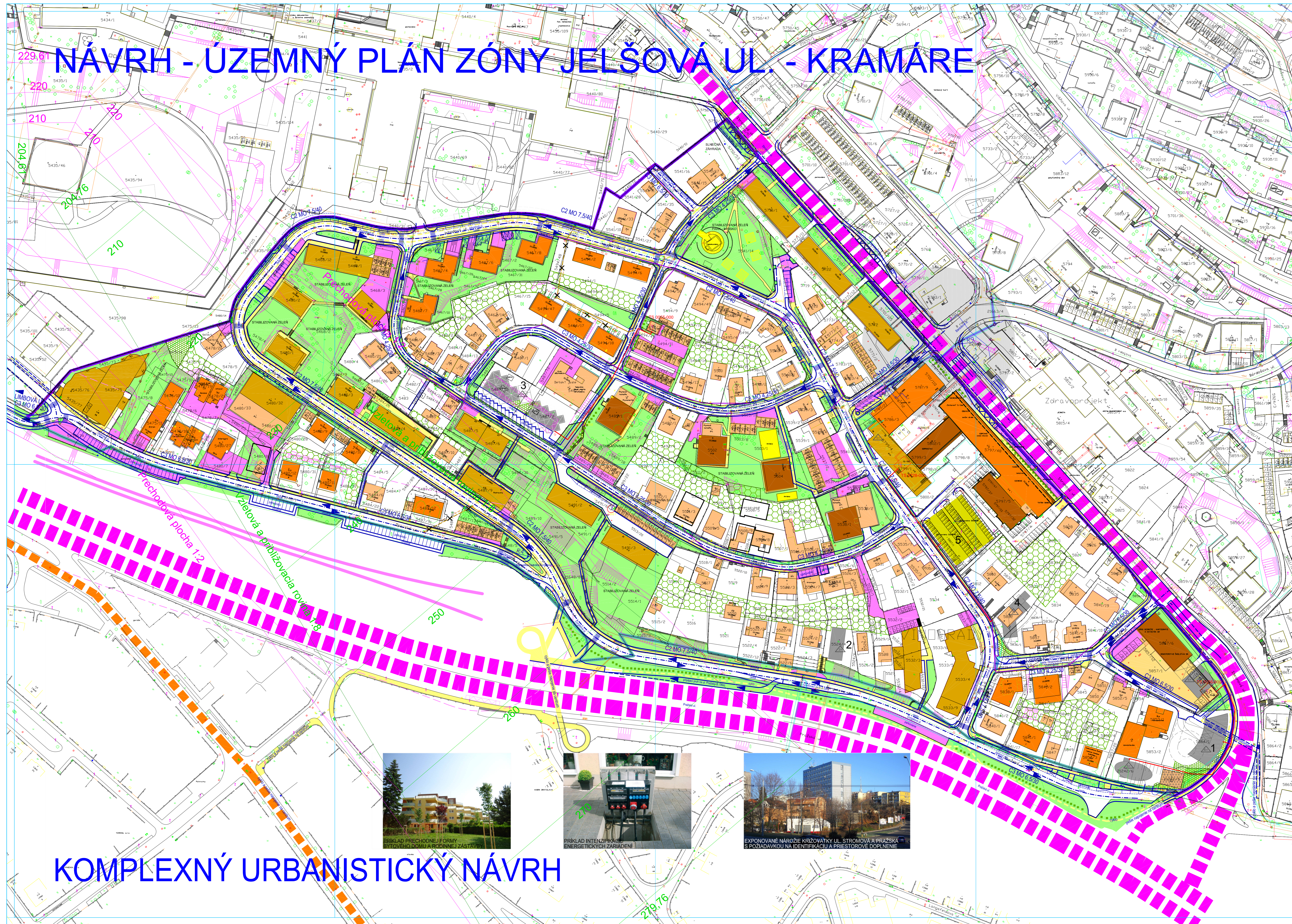

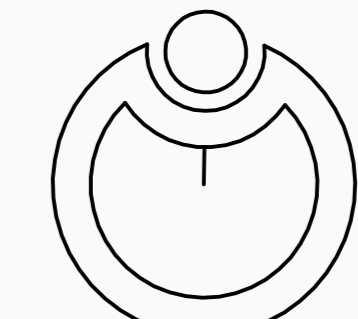


# NAVHR - ÚZEMNÝ PLÁN ZÓNY JELŠOVÁ UL. - KRAMÁRE



## LEGENDA

STAV	NAVHR	VÝHEAD	HRANICA RIEŠENÉHO ÚZEMIA
[Symbol]	[Symbol]	[Symbol]	HRANICA KATASTRÁLNEHO ÚZEMIA
[Symbol]	[Symbol]	[Symbol]	FUNKČNÉ A PRIESTOROVÉ VYUŽITIE ÚZEMIA
[Symbol]	[Symbol]	[Symbol]	PLOCHY VEREJNE PRÍSTUPNEJ ZELENE - STABILIZOVANÉ
[Symbol]	[Symbol]	[Symbol]	PEŠIE PRIESTRANSTVÁ A CHODNÍKY
[Symbol]	[Symbol]	[Symbol]	POJAZDNÉ CHODNÍKY - VEREJNÉ
[Symbol]	[Symbol]	[Symbol]	DOPRAVNÉ PLOCHY A ZARIADENIA
[Symbol]	[Symbol]	[Symbol]	REKREAČNÉ PLOCHY A IHRISKÁ - VEREJNÉ
[Symbol]	[Symbol]	[Symbol]	PLOCHY VNÚTROBLOKOVEJ A AREÁLOVEJ ZELENE ZÁHRAD
[Symbol]	[Symbol]	[Symbol]	STROMORADIA PRE PREPOJENIE PLOCH ZELENE A IZOL. ZELENĚ
[Symbol]	[Symbol]	[Symbol]	ČLENENIE STAVIEB PODĽA ÚČELU
[Symbol]	[Symbol]	[Symbol]	ADMINISTRATÍVNE OBJEKTY A OBYČIANSKÁ VYBAVENOSŤ
[Symbol]	[Symbol]	[Symbol]	BYTOVÉ BUDOVY
[Symbol]	[Symbol]	[Symbol]	RODINNÉ DOMY
[Symbol]	[Symbol]	[Symbol]	OBJEKTY PRE INDIVIDUÁLNU REKREAČIU
[Symbol]	[Symbol]	[Symbol]	OBJEKTY TECHNICKÉHO VYBAVENIA
[Symbol]	[Symbol]	[Symbol]	GARÁŽE / HROMADNÝ PARKOVACÍ DOM
[Symbol]	[Symbol]	[Symbol]	HMOTOVO-PRIESTOROVÉ USPORIADANIE STAVIEB
[Symbol]	[Symbol]	[Symbol]	STAVBY DO 12 NADZEMNÝCH PODLAŽÍ
[Symbol]	[Symbol]	[Symbol]	STAVBY DO 8 NADZEMNÝCH PODLAŽÍ
[Symbol]	[Symbol]	[Symbol]	STAVBY DO 4 NADZEMNÝCH PODLAŽÍ S ÚSTUP. PODLAŽÍM
[Symbol]	[Symbol]	[Symbol]	STAVBY DO 2 NADZEMNÝCH PODLAŽÍ S PODKROVÍM
[Symbol]	[Symbol]	[Symbol]	STANOVENIE MAXIMÁLNEJ PODLAŽNOSTI
[Symbol]	[Symbol]	[Symbol]	LOKÁLNE CENTRUM V UZLOVOM PRIESTORE
[Symbol]	[Symbol]	[Symbol]	STAVBY A INVESTIČNÉ ZÁMERY ZAHŔNUTÉ DO NAVHRU
[Symbol]	[Symbol]	[Symbol]	OZNAČENIE INVESTIČNÝCH ZÁMEROV A STAVIEB V ZÓNE
[Symbol]	[Symbol]	[Symbol]	1 - POLIFUNKČNÝ OBJEKT
[Symbol]	[Symbol]	[Symbol]	2 - 3 PÁDŔOVÉ RODINNÉ DOMY
[Symbol]	[Symbol]	[Symbol]	3 - BYTOVÝ DOM
[Symbol]	[Symbol]	[Symbol]	4 - BYTOVÝ DOM
[Symbol]	[Symbol]	[Symbol]	5 - PARKOVACÍ DOM
[Symbol]	[Symbol]	[Symbol]	STAVBY VHODNÉ NA SANÁCIU
[Symbol]	[Symbol]	[Symbol]	VEREJNÉ DOPRAVNÉ VYBAVENIE
[Symbol]	[Symbol]	[Symbol]	KOMUNIKÁCIE A CHODNÍKY
[Symbol]	[Symbol]	[Symbol]	KOMUNIKÁCIE
[Symbol]	[Symbol]	[Symbol]	TRASY CYKLISTICKEJ DOPRAVY
[Symbol]	[Symbol]	[Symbol]	JEDNOSMERNÉ KOMUNIKÁCIE
[Symbol]	[Symbol]	[Symbol]	PARKOVACIE PLOCHY PRI VEREJNÝCH KOMUNIKÁCIÁCH
[Symbol]	[Symbol]	[Symbol]	ZASTÁVKY MHD
[Symbol]	[Symbol]	[Symbol]	B2 MZ 25 - PRAŽSKÁ - Č. 11573 - ZAKOS
[Symbol]	[Symbol]	[Symbol]	C1 MO 9 - STROMOVÁ - VYKOS
[Symbol]	[Symbol]	[Symbol]	METSTKÁ CYKLOTRASA
[Symbol]	[Symbol]	[Symbol]	OZN. MIESTNEJ KOMUNIKÁCIE
[Symbol]	[Symbol]	[Symbol]	VEREJNÉ TECHNICKÉ VYBAVENIE
[Symbol]	[Symbol]	[Symbol]	EXISTUJÚCE VEREJNÉ TECHNICKÉ VYBAVENIE
[Symbol]	[Symbol]	[Symbol]	JE GRAFICKY VYJADRENÉ V POLOHOPIŠNOM PODKLADE
[Symbol]	[Symbol]	[Symbol]	KANALIZÁCIA URČENÁ NA ODSTRÁNENIE
[Symbol]	[Symbol]	[Symbol]	KANALIZÁCIA
[Symbol]	[Symbol]	[Symbol]	VODOVODNÉ VÝTLAČNÉ POTRUBIE KRAMÁRE DN400
[Symbol]	[Symbol]	[Symbol]	MIMO RIEŠENÉHO ÚZEMIA
[Symbol]	[Symbol]	[Symbol]	VZDUŠNÉ NN VEDENIA ELEKTRICKEJ ENERGIE NAHRADENÉ
[Symbol]	[Symbol]	[Symbol]	KÁBLOVÝMI VEDENIAMÍ VO VEREJNÝCH PRIESTRANSTVÁCH
[Symbol]	[Symbol]	[Symbol]	KÁBLOVÉ NN VEDENIA ELEKTRICKEJ ENERGIE
[Symbol]	[Symbol]	[Symbol]	LIMITY A OCHRANÉ PÁSMA
[Symbol]	[Symbol]	[Symbol]	OCHRANÉ PÁSMA A OP HELIPORTU PRI DÉREROVEJ NsP
[Symbol]	[Symbol]	[Symbol]	TRATĽ ZSR, Č. 110



2

PODKLAD VÝŠKOPISNO-POLOHOPIŠNÉ ZAMERANIE A KKM Z R. 2015	
AUTOR:	ING. ARCH. MILAN ZELINA
SPOLIAUTOR:	ING. ARESTA, ING. ŠUCHTEROVA, ING. IZAK, MGR. SÁLKOVÁ
OBSTARÁVATEL:	MČ BRATISLAVA - NOVÉ MESTO
ZÁSTUPCA OBSTARÁVATEĽA:	ING. ARCH. JAROSLAV KOČKA
NÁZOV:	DÁTUM 03/16
NAVHR - ÚZEMNÝ PLÁN ZÓNY JELŠOVÁ UL.	FORMÁT 10x44
BRATISLAVA - KRAMÁRE	STUPEŇ ÚPD
VÝKRES KOMPLEXNÝ URBANISTICKÝ NAVHR	MIERKA 1:1000

## KOMPLEXNÝ URBANISTICKÝ NAVHR

