



## ROZHODNUTIE

Mestská časť Bratislava - Nové Mesto, ako stavebný úrad príslušný podľa § 117 ods. 1 zákona č. 50/1976 Zb. o územnom plánovaní a stavebnom poriadku v znení neskorších predpisov (ďalej len ako „stavebný zákon“) v spojitosti s §7a ods.2) písm. i) zákona č.377/1990 Zb. o hlavnom meste Slovenskej republiky Bratislave v znení neskorších predpisov (ďalej len „stavebný úrad“) na základe uskutočneného územného konania v súlade s § 35 a podľa § 39, § 39a stavebného zákona a § 46 zákona č.71/1967 Zb. o správnom konaní v znení neskorších predpisov (ďalej len „správny poriadok“) vydáva

### územné rozhodnutie

na umiestnenie inžinierskej stavby verejnej elektronickej komunikačnej siete s názvom

#### “FTTH BA KBV Podniková Bratislava“

(ďalej len ako “Sieť“), vedeného pod č. 1713/2022/UKSP/POBA na návrh Slovak Telekom a.s., IČO:35763469 so sídlom Bajkalská 28, 81762 Bratislava, (ďalej len ako „Navrhovateľ“) ako podzemné vedenie na pozemkoch podľa katastra nehnuteľností parc.reg C č.: 13433/11, 13433/14, 13433/15, 13433/8, 13433/7, 13435/1 a 13434/4, katastrálne územie Nové Mesto v Bratislave.

**Trasa Siete:** Trasa optickej siete pozostáva z primárnej a sekundárnej časti. Trasa primárnej optickej siete začína od existujúcej šachty BH56, ktorá sa nachádza na Vajnorskej ulici. Od existujúcej šachty BH56 bude trasa vedená v kábelovode po stykovú križovatku ulíc Odborárska a Vajnorská. Následne od križovatky ulíc povedie trasa po Odborárskej ul. v existujúcej HDPE rúre (chránička priemer 40mm) až po bod napojenia, ktorý sa nachádza na Nobelovej ulici medzi bytovým domom súp. č. 1499 Nobelova 3 a obchodným domom súp. č. 3124, Nobelova 3A. V celej dĺžke od šachty BH56 po bod napojenia, bude využívať existujúca infraštruktúra, preto nebude potrebný výkop. Výkop v nespevnenom povrchu povedie od bodu napojenia až k umiestnenému bytovému domu na Podnikovej ul. Od šachty BH56 až po nové POdB (pasívny optický distribučný bod) bude zaufúknutý optický mini kábel. POdB bude umiestnené v suteréne bytového domu na Podnikovej ul.

#### I.

Sieť sa umiestňuje podľa situácie v M 1:1000, ktorá je neoddeliteľnou časťou tohto rozhodnutia a podľa dokumentácie pre územné rozhodnutie (ďalej len ako „Projektová dokumentácia“), ktorú v januári 2022 vyhotovila elkatel s.r.o., IČO:52114716 so sídlom Račianska 96, 83102 Bratislava, overil Ing. Petr Musil, autorizovaný stavebný inžinier SKSI reg. č. 0666\*A\*2-3 (ďalej len ako „Projektant“).

#### II.

Pre umiestnenie a uskutočnenie Siete sa určujú tieto podmienky:

#### **A. Všeobecné podmienky umiestnenia Siete:**

1. v zmysle ust. §66 zák.č. 651/2011 Zb.z. o elektronických komunikáciách bude založené vecné bremeno na cudzej nehnuteľnosti,
2. trasa na verejnom pozemku povedie pod spevnenými povrchom komunikácie a pred vytýčením trasy je navrhovateľ povinný rokovať s vlastníkom pozemku o optimalizácii polohy vedenia s ohľadom na obmedzenie výkonu vlastníckych práv,
3. po uložení a zasypaní vedenia budú povrchy uvedené do pôvodného stavu,
4. ochranné pásmo podzemného vedenia je šírky 1,5m od osi vedení,
5. vedenie musí rešpektovať trasy a ochranné pásma existujúcich rozvodov a vedení a koreňový systém drevín,
6. pod existujúcimi spevnenými povrchmi komunikácie pre motorové vozidlá uprednostniť pokládku cez chráničku vloženú pod komunikáciu pomocou pneumatického pretláčania,
7. vyrezanie nosnej a vyhotovenie novej konštrukcie chodníkov a ostatných spevnených povrchov verejných komunikácií vyhotoviť v šírke minimálne 1,0m.
8. nový povrch po rozkopávke verejných spevnených plôch upraviť v celej šírke plôch.
9. v križovaní s inými sieťami bude vedenie uložené do chráničky,
10. podzemné káblové šachty budú s poklopom pre prenos zaťaženia podľa účelu plochy, v ktorej sú umiestňované,
11. nadzemné rozvodné skrine budú mimo dopravných trás, situované do blízkosti oplotenia alebo priečelia budov.

#### **B. Podmienky vyplývajúce z vyjadrení orgánov ochrany životného prostredia.**

**Okresného úradu Bratislava, odboru starostlivosti o životné prostredie, oddelenia ochrany prírody a vybraných zložiek životného prostredia, orgánu ochrany prírody č. OU-BA-OSZP3-2021/146041-002 zo dňa 22. 12. 2021:**

1. Na území stavby platí prvý stupeň ochrany v rozsahu ustanovení § 12 zákona.
2. Výstavba ani prevádzka Siete nepredstavuje činnosť podľa zákona v území zakázanú.
3. Podľa Regionálneho územného systému ekologickej stability mesta Bratislavy (SAŽP, 1994) sa v záujmovom území nenachádzajú žiadne prvky RUSES.
4. V prípade úplného rešpektovania existujúcich drevín si stavba nevyžaduje vydanie predchádzajúceho súhlasu osobitným rozhodnutím orgánu ochrany prírody podľa § 47 ods. 3 zákona (výrub drevín). Trasu výkopu je potrebné viesť v dostatočnej vzdialenosti od existujúcich drevín. Odporúčame využiť chodníky a iné spevnené plochy. V prípade predpokladaného nevyhnutného zásahu do drevín sa súhlas orgánu ochrany prírody na príslušnej mestskej časti vyžaduje na výrub všetkých drevín, nakoľko ide o verejnú zeleň (miesta voľne prístupné verejnosti v zastavanom území obce).
5. Stavebník je povinný postupovať tak, aby nedochádzalo k poškodeniu podzemných alebo nadzemných častí blízko rastúcich drevín (§ 47 ods. 1 zákona OPK) a aby bola zabezpečená ich ochrana v zmysle STN 83 7010 Ochrana prírody, Ošetrovanie, udržiavanie a ochrana stromovej vegetácie, podľa ktorej (bod 4.2.4 STN) sa výkopové práce ani zhutňovanie pôdy nesmie vykonávať v koreňovom priestore drevín. V blízkosti drevín je potrebné uprednostniť bezvýkopovú technológiu kladenia vedenia pod koreňovým priestorom, pričom pri priemere rúr do 30 cm musí byť minimálny zostávajúci pôdny prekryv 0,8 m.

**Okresného úradu Bratislava, odboru starostlivosti o životné prostredie, oddelenia ochrany prírody a vybraných zložiek životného prostredia, orgánu odpadového hospodárstva č. OU-BA-OSZP3-2021/145994/DAD z dňa 22. 11.2021:**

1. Držiteľ odpadov je povinný:
  - zhromažďovať odpady vytriedené podľa druhov odpadov a zabezpečiť ich pred znehodnotením, odcudzením alebo iným nežiaducim únikom,
  - zabezpečiť spracovanie odpadu v zmysle hierarchie odpadového hospodárstva, a to jeho
    - prípravou na opätovné použitie v rámci svojej činnosti; odpad takto nevyužitý ponúknuť na prípravu na opätovné použitie inému,
    - recykláciou v rámci svojej činnosti, ak nie je možné alebo účelné zabezpečiť jeho prípravu na opätovné použitie; odpad takto nevyužitý ponúknuť na recykláciu inému,
    - zhodnotením v rámci svojej činnosti, ak nie je možné alebo účelné zabezpečiť jeho recykláciu; odpad takto nevyužitý ponúknuť na zhodnotenie inému,
    - zneškodnením, ak nie je možné alebo účelné zabezpečiť jeho recykláciu alebo iné zhodnotenie,

- odovzdať odpady len osobne oprávnenej nakladať s odpadmi podľa zákona o odpadoch, ak nezabezpečuje ich zhodnotenie alebo zneškodnenie sám,
  - viesť a uchovávať evidenciu o druhoch a množstve odpadov a o nakladaní s nimi na Evidenčnom liste odpadu v súlade s § 2 vyhlášky MŽP SR č. 366/2015 Z.z. o evidencnej povinnosti a ohlasovacej povinnosti,
  - ohlasovať vznik odpadu a nakladanie s ním podľa § 3 vyhlášky MŽP SR č. 366/2015 Z.z., na tlačive uvedenom v prílohe č. 2 citovanej vyhlášky, ak nakladá ročne v súhrne s viac ako 50 kg nebezpečných odpadov alebo s viac ako jednou tonou ostatných odpadov; ohlásenie o vzniku odpadu a nakladaní s ním podáva za obdobie kalendárneho roka tunajšiemu úradu, ako príslušnému orgánu štátnej správy odpadového hospodárstva, do 28. februára nasledujúceho kalendárneho roka a uchovávať ohlásené údaje.
2. Pôvodcovi stavebných a demolačných odpadov sa povoľuje odpad zhromažďovať v mieste jeho vzniku (t.j. v mieste stavby) iba na nevyhnutný čas (napr. do naplnenia veľkoobjemného kontajnera), následne sa musí ihneď odvieť k oprávnenému odberateľovi.

### C. Podmienky dotknutých orgánov a správcov inž. sietí:

**Hlavného mesta SR Bratislava** č. MAGS OUIK 42272/2022-22579 zo dňa 21.02.2022:

1. stavebník je povinný, za účelom posúdenia súladu s územným plánom a vydania záväzného stanoviska hlavného mesta, predložiť hlavnému mestu každý projekt zmeny stavby pred jej dokončením alebo dokončenej stavby, ktorým sa mení jej priestorové usporiadanie alebo účel jej využitia
2. v záujme zachovania maximálnej plochy verejnej zelene s možnosťou výsadby vzrastlej zelene (stromy, kríky), trasu optickej siete v zeleni viesť v tesnom dotyku so spevnenými plochami (komunikácia, chodník),
3. po ukončení stavebných prác, výstavbou poškodené chodníky, spevnené plochy, prípadne komunikácie a zelené plochy uviesť do pôvodného stavu.
4. vykonávať investičnú činnosť v súlade s ustanoveniami všeobecne záväzného nariadenia hlavného mesta Slovenskej republiky Bratislavy č. 5/2018 zo dňa 07. 09. 2018 o starostlivosti o verejnú zeleň a ochrane drevín (ďalej jen „VZN“), ktoré sú súčasťou verejnej zelene na území hlavného mesta Slovenskej republiky Bratislavy, najmä s ustanovením § 7 ods. 4 písm. c) spomenutého VZN, podľa ktorého je osoba vykonávajúca akékoľvek zásahy do verejnej zelene v zmysle zabezpečenia ochrany drevín povinná v odôvodnených prípadoch po písomnom súhlase vlastníka pozemku viesť výkopovú ryhu v koreňovej zóne stromu minimálne vo vzdialenosti štvornásobku obvodu kmeňa meraného vo výške 1,3 m, najmenej však 2,5 m od päty kmeňa,
5. všetky nové siete viesť v chodníkoch v spoločných kolektoroch tak, aby nová výsadba bola vždy na prírodnom teréne v zelených pásoch bez možnosti pochôdnosti,
6. v prípade, že je nutné v koreňovej zóne stromov riešiť pochôdnosť, je potrebné priepustnosť povrchov pre vodu a ochranu koreňov riešiť v bunkových systémoch (napr. SILVACEEL),
7. v dotknutej lokalite - na Vajnorskej ul. evidujeme výhľadovú prestavbu resp. modernizáciu Vajnorskej radiály. Uloženie optickej siete bude realizované technickým riešením umožňujúcim realizáciu vyššie spomínanej dopravnej stavby;
8. Sieť žiadame koordinovať s prípadnými ostatnými líniovými stavbami optických sietí v riešenom území;
9. v prípade, že investor uvažuje niektorý objekt stavby odovzdať po kolaudácii do majetku a správy Hlavného mesta SR Bratislavy, žiadanie tento riešiť v projektovej dokumentácii pre stavebné povolenie ako samostatný objekt vo všetkých náležitostiach projektovej dokumentácie tohto stupňa.

**Hlavného mesta SR Bratislava** č. MAGS OSK 48462/2022-99089/RIO-69 zo dňa 06.05.2022:

1. Dodržíte podmienky uvedené v Záväznom stanovisku hlavného mesta SR Bratislavy k investičnej činnosti č. MAGS OUIK 42272/2022-22579 zo dňa 21.02.2022.
2. Navrhovanú trasu optickej siete žiadame zrealizovať bez zásahu do konštrukcií vozoviek a chodníkov komunikácií v správe OSK. Podľa PD v zmysle predloženej situácie k zásahu nedôjde - optická trasa po týchto komunikáciách je vedená v existujúcom káblovode a v existujúcej HDPE rúre - žiadame dodržať.
3. Realizačnú PD žiadame predložiť OSK - správcovi komunikácií na vyjadrenie.
4. K zásahu do Podnikovej ul. a dotknutých pozemkov, ktoré nie sú v správe OSK hl. m. SR Bratislavy vyjadrenie k PD musíte požiadať ich správcu (príp. vlastníka).

5. PD - min. situáciu a TS (najlepšie v elektronickej forme) musíte predložiť na vyjadrenie aj oddeleniu osvetlenia, sietí a energetiky (OOSaE) hl. m. SR Bratislavy - správcovi verejného osvetlenia, ktorý uvedie podmienky k predmetnej PD v samostatnom vyjadrení.
6. K preberaciemu konaniu (kolaudácii) stavby prízvete OSK - správcu komunikácií.
7. Uplatňujeme si záručnú lehotu 60 mesiacov (na práce na objektoch v správe OSK).
8. V zmysle zákona č. 135/61 Zb. o pozemných komunikáciách (cestný zákon) v znení neskorších predpisov je stavebník povinný počas stavby udržiavať čistotu na stavbou znečisťovaných komunikáciách a verejných priestranstvách a výstavbu zabezpečiť bez porušenia bezpečnosti a plynulosti pešej a cestnej premávky.

**Bratislavskej vodárenskej spoločnosť, a. s., č. 80613/2021/Bm z dňa 05.12.2021:**

1. Akúkoľvek stavebnú alebo inú činnosť v trase verejného vodovodu a verejnej kanalizácie, vrátane ich pásma ochrany, je možné vykonávať len v spolupráci a podľa pokynov príslušného pracovníka BVS, Divízia distribúcie vody (ďalej len DDV") a Divízia Odvážania odpadových vôd (ďalej len "DOOV")
2. Pri akejkolvek stavebnej alebo inej činnosti, pri ktorej by mohlo dôjsť ku kolízii s vodohospodárskymi zariadeniami požadujeme rešpektovať naše zariadenia a ich pásma ochrany vrátane všetkých ich zariadení a súčastí podľa § 19 zákona č. 442/2002 Z. z. o verejných vodovodoch a verejných kanalizáciách.
3. V trase vodovodu a kanalizácie, vrátane pásma ochrany, je zakázané vykonávať zemné práce, umiestňovať stavby a objekty trvalého charakteru, umiestňovať konštrukcie alebo iné podobné zariadenia alebo vykonávať činnosti, ktoré obmedzujú prístup k verejnému vodovodu alebo verejnej kanalizácii alebo ktoré by mohli ohroziť ich technický stav, vysádzať trvalé porasty, umiestňovať skládky, vykonávať terénne úpravy a podobne.
4. Z dôvodu určenia presnej polohy vodohospodárskych zariadení vzhľadom na navrhovanú stavbu žiadame vytýčenie smeru a výšky verejného vodovodu, verejnej kanalizácie a súvisiacich zariadení v teréne podľa zákona č. 442/2002 Z.z. o verejných vodovodoch a verejných kanalizáciách v znení neskorších predpisov. Uvedenú službu je možné objednať na odbore priamych služieb zákazníkom BVS.
5. K objednávke na vytýčenie existujúceho verejného vodovodu alebo kanalizácie je potrebné doložiť situáciu širších vzťahov a kópiu katastrálnej mapy so zákresom verejných vodohospodárskych zariadení v danej lokalite. Objednávku je možné odovzdať na odbor priamych služieb zákazníkom SVS cez podateľňu.
6. Pri tesnom súbehu a križovaní inžinierskych sietí s verejnými vodohospodárskymi zariadeniami je potrebné dodržať STN 73 6005 o priestorovej úprave vedení technického vybavenia vrátane jej zmien a dodatkov.
7. Výkopové práce v pásme ochrany vodohospodárskych zariadení a pri križovaní s nimi požadujeme vykonávať ručne, v otvorenom výkope. Pri zemných prácach je potrebné v plnom rozsahu rešpektovať rozvody vodovodov a kanalizácií, armatúry, poklopy, šachty, signalizačné zariadenia, prenosy, jestvujúce objekty a pod. Odkryté miesta na vodovodných potrubiach musí pred zásypaním skontrolovať príslušný pracovník DDV a DOOV.
8. Zahájenie výkopových prác žiadame v dostatočnom časovom predstihu nahlásiť príslušnému pracovníkovi DDV a DOOV.
9. Pri zasahovaní do terénu, vrátane zásahov do pozemných komunikácií alebo iných stavieb v pásme ochrany je stavebník, v záujme ktorého sa tieto zásahy vykonávajú, povinný na svoje náklady bezodkladne prispôsobiť novej úrovni povrchu všetky zariadenia a príslušenstvo verejného vodovodu a verejnej kanalizácie majúce vzťah k terénu, k pozemnej komunikácii alebo inej stavbe. Tieto práce môže stavebník vykonávať iba so súhlasom vlastníka verejného vodovodu alebo verejnej kanalizácie, prípadne prevádzkovateľa.

**Distribúcie SPP, a.s., č. TD/NS/0803/2021/Pe zo dňa 30.11.2021:**

1. Pred realizáciou zemných prác a/alebo pred začatím vykonávania iných činností je stavebník povinný požiadať SPP-D o vytýčenie existujúcich plynárenských zariadení prostredníctvom online formuláru zverejneného na webovom sídle SPP-D
2. v záujme predchádzania poškodeniam plynárenských zariadení, ohrozeniu ich prevádzky a/alebo prevádzky distribučnej siete. SPP-D vykonáva vytyčovanie plynárenských zariadení,
3. stavebník je povinný oznámiť začatie prác v ochrannom pásme plynárenských zariadení prostredníctvom online formuláru zverejneného na webovom sídle SPP-D najneskôr 3 pracovné dni pred zahájením plánovaných prác. V prípade neoznámenia začatia prác upozorňujeme, že SPP-D môže podať podnet na Slovenskú obchodnú inšpekciu (SOI), ktorá je oprávnená za porušenie povinnosti v ochrannom a/alebo bezpečnostnom pásme

- plynárenského zariadenia uložiť podľa ustanovení Zákona o energetike pokutu.
4. stavebník prác je povinný zabezpečiť prístupnosť plynárenských zariadení počas realizácie činností z dôvodu potreby prevádzkovania plynárenských zariadení, najmä výkonu kontroly prevádzky, údržby a výkonu odborných prehliadok a odborných skúšok opráv, rekonštrukcie (obnovy) plynárenských zariadení,
  5. stavebník je povinný umožniť zástupcovi SPP-D vstup na stavenisko a výkon kontroly realizácie činností v ochrannom pásme plynárenských zariadení,
  6. stavebník je povinný realizovať zemné práce vo vzdialenosti menšej ako 1,00 m na každú stranu od obrysu nízkotlakého (ďalej ako „NTL“) plynovodu a strednotlakého (ďalej ako „STL“) plynovodu a vo vzdialenosti menšej ako 1,50 m od obrysu vysokotlakého (ďalej ako „VTL“) plynovodu, až po predchádzajúcom vytýčení týchto plynárenských zariadení, a to výhradne ručne, bez použitia strojových mechanizmov, so zvýšenou opatrnosťou, za dodržania STN 73 3050, a to pokiaľ sa jedná o výkopové, ako aj bezvýkopové technológie,
  7. pred realizáciou akýchkoľvek prác vo vzdialenosti menšej ako 1,00 m na každú stranu od obrysu NTL plynovodu a STL plynovodu a vo vzdialenosti menšej ako 1,50 m od obrysu VTL plynovodu, iným spôsobom ako ručne, je stavebník povinný v mieste križovania s plynárenským zariadením (a ak ku križovaniu nedochádza, v mieste priblíženia k plynárenskému zariadeniu) obnažiť plynárenské zariadenie ručne kopanou kontrolnou sondou pre overenie priestorového uloženia plynárenského zariadenia a taktiež overenie priebehu trasy vŕtacieho (resp. pretláčacieho) zariadenia, pričom technické parametre uvedenej sondy sú neoddeliteľnou prílohou tohto stanoviska,
  8. v prípade, ak zemné práce vo vzdialenosti menšej ako 1,00 m na každú stranu od obrysu NTL plynovodu a STL plynovodu nie je možné realizovať výhradne ručne alebo bezvýkopovou metódou s ručne kopanými kontrolnými sondami, stavebník je povinný predložiť SPP-D realizačnú projektovú dokumentáciu a vopred požiadať o stanovenie podmienok na vykonávanie takýchto prác,
  9. vykonávanie zemných prác bezvýkopovou metódou bez ručne kopaných kontrolných sond vo vzdialenosti menšej ako 1,50 m od obrysu VTL plynovodu je zakázané,
  10. ak pri zemných prácach dôjde k odkrytiu plynárenského zariadenia, stavebník je povinný kontaktovať pred zasypaním výkopu zástupcu SPP na vykonanie kontroly stavu obnaženého plynárenského zariadenia, podsypu a obsypu plynovodu a uloženia výstražnej fólie: výsledok kontroly bude zaznamenaný do stavebného denníka,
  11. prístup k akýmkoľvek technologickým zariadeniam SPP-D nie je povolený a manipulácia s nimi je prísne zakázaná, pokiaľ sa na tieto práce nevzťahuje vydané povolenie prevádzkovateľa,
  12. stavebník je povinný zabezpečiť odkryté plynovody, káble, ostatné inžinierske siete počas celej doby ich odkrytia proti poškodeniu,
  13. stavebník nesmie bez súhlasu SPP-D nad trasou plynovodu realizovať také terénne úpravy, ktoré by zmenili jeho doterajšie krytie a hĺbku uloženia, v prípade zmeny úrovne terénu požadujeme všetky zariadenia a poklpy plynárenských zariadení osadiť do novej úrovne terénu,
  14. každé poškodenie zariadenia SPP-D, vrátane poškodenia izolácie potrubia, musí byť ihneď ohlásené SPP-D, nedodržanie tejto povinnosti môže viesť k vážnemu ohrozeniu života, zdravia a majetku verejnosti,
  15. upozorňujeme, že SPP-D môže pri všetkých prípadoch poškodenia plynárenských zariadení podať podnet na Slovenskú obchodnú inšpekciu (SOI), ktorá je oprávnená za porušenie povinnosti v ochrannom a/alebo bezpečnostnom pásme plynárenského zariadenia uložiť podľa ustanovení Zákona o energetike pokutu poškodením plynárenského zariadenia môže dôjsť aj k spáchaniu trestného činu všeobecného ohrozenia podľa § 284 a § 285, prípadne trestného činu poškodzovania a ohrozovania prevádzky všeobecne prospešného zariadenia podľa § 286, alebo § 288 zákona č. 300/2005 Z.z. Trestný zákon,
  16. stavebník je povinný pri realizácii stavby dodržiavať ustanovenia Zákona o energetike, Stavebného zákona a iných všeobecne záväzných právnych predpisov, ako aj podmienky uvedené v Zápise z vytýčenia plynárenských zariadení a taktiež ustanovenia Technických pravidiel pre plyn (TPP) najmä 701 03, 700 02,
  17. stavebník je povinný rešpektovať a zohľadniť existenciu plynárenských zariadení a/alebo ich ochranných a/alebo bezpečnostných pásiem,
  18. stavebník je povinný pri súbehu a križovaní navrhovaných vedení s existujúcimi plynárenskými zariadeniami dodržať minimálne odstupové vzdialenosti v zmysle STN 73



6005 a TPP 906 01,

19. v zmysle § 79 Zákona o energetike stavebník nesmie bez súhlasu prevádzkovateľa distribučnej siete v ochrannom pásme plynárenských zariadení vykonávať činnosti ako am umiestňovať stavby, kontrolné šachty, trvalé porasty a pod.,
20. v zmysle § 80 Zákona o energetike stavebník nesmie bez súhlasu prevádzkovateľa distribučnej siete v bezpečnostnom pásme plynárenských zariadení umiestňovať stavby,

**Západoslovenská distribučná, a.s.,** zo dňa 10.12.2021:

1. V záujmovej oblasti dotknutej stavbou a prácami súvisiacimi zo stavbou sa nachádzajú káblové distribučné VN a NN vedenia v majetku a správe ZSD.
2. Žiadame rešpektovať všetky elektroenergetické zariadenia v majetku spoločnosti Západoslovenská distribučná, a.s., (silové aj oznamovacie). V prípade, že v záujmovej oblasti alebo jej blízkosti, v ktorej sa predpokladajú manipulácie, zemne práce a pod. spojené s realizáciou diela a dochádza ku kontaktu alebo priblíženiu k vzdušným alebo káblovým vedeniam WN, VN, NN Vás dôrazne žiadame o dodržiavanie bezpečnej vzdialenosti od elektrických zariadení a taktiež o dodržiavanie ochranného pásma podľa § 43 zákona 251/2012 Z. z. o energetike jej noviel, platných právnych predpisov a STN, ako aj o preukázateľné informovanie, že práce budú vykonávané v blízkosti elektrických zariadení pri ktorých je riziko zásahu elektrickým prúdom s následkom úrazu alebo smrti.
3. Informatívne zakresľovanie existujúcich elektroenergetických zariadení vo formáte PDF alebo DGN je možné vykonať prostredníctvom on-line aplikácie.
4. Pred realizáciou zemných prác je stavebník povinný požiadať spoločnosť Západoslovenská distribučná o vytýčenie existujúcich elektroenergetických zariadení a to prostredníctvom on-line aplikácie alebo písomnou žiadosťou zaslanou na Tím správy energetických zariadení VN a NN, Hraničná č. 14, 827 14 Bratislava, (pre vytýčenie VN a NN elektroenergetických zariadení) a Tím správy sietí VVN, Čulenova č. 3, 816 47 Bratislava (pre vytýčenie VVN a TELCO elektroenergetických zariadení). Vo vytyčovacom protokole budú stanovené podmienky prác v blízkosti týchto vedení a zariadení.
5. Stavebník je povinný zrealizovať stavbu podľa odsúhlasenej projektovej dokumentácie tak, aby nedošlo k poškodeniu alebo ohrozeniu prevádzky elektroenergetických zariadení spoločnosti Západoslovenská distribučná, a.s. Za detailné technické riešenie v zmysle platných predpisov a STN zodpovedá projektant.

**Energotel, a.s.,** zo dňa 18.11.2021:

1. Pri kontakte s vytýčenými a označenými vedeniami dodržiavať platné predpisy podľa STN 73 6005 pre priestorovú úpravu vedení v plnom rozsahu,
2. Zahájenie stavebných prác v ochrannom pásme Vedenia oznámiť správcovi.
3. Preukázateľne oboznámiť pracovníkov vykonávajúcich zemné práce s vytýčenou a vyznačenou polohou Vedení a upozorniť ich na možnú polohovú odchýlku +/- 30 cm skutočného uloženia Vedení od vyznačenej polohy na povrchu terénu. Pri zemných prácach v miestach výskytu trás Vedení pracovať s najväčšou opatrnosťou a bezpodmienečne nepoužívať nevhodné náradie (napr. hľbiace stroje) vo vzdialenosti najmenej 1 m (v ochrannom pásme 1,5 m) na každú stranu od vyznačenej polohy Vedení,
4. Dodržať zákaz prechádzania ťažkými vozidlami, kým sa nevykoná ochrana proti mechanickému poškodeniu,
5. Nad trasou Vedení dodržať zákaz skládok a budovania zariadení, ktoré by znemožňovali prístup k Vedeniam,
6. Zemnými prácami odkryté podzemné vedenia riadne zaistiť proti previsu, ohrozeniu a poškodeniu cudzím
7. zásahom aj mimo pracovného času a tým zabezpečiť ich plynulú prevádzkyschopnosť,
8. Pred zahrnutím obnažených miest Vedení prizvanie pracovníka spoločnosti Energotel, a.s. ku kontrole, kde bude vystavený zápis o nepoškodení trasy, dodržaní podmienok vyjadrenia prevádzkovateľa a správcu Vedení,
9. Pred zahrnutím zabezpečiť zhutnenia zeminy pod HDPE trasou, obnovenie krytia a značenia (zákrytová dosky, fólia, markre),
10. Overiť výškové a stranové uloženia Vedení ručnými sondami (vzhľadom na to, že nezodpovedáme za zmeny priestorového uloženia Vedení vykonaného bez nášho vedomia),
11. V prípade zmeny nivelety nad trasou Vedení požiadať Energotel, a.s. o opätovný súhlas,
12. V prípade potreby premiestnenia Vedení požadujeme vypracovanie projektovej dokumentácie preloženia Vedení a jej predloženie na odsúhlasenie písomne na adresu sídla spoločnosti Energotel, a.s..

13. V prípade poškodenia podzemného vedenia bezodkladne oznámte každé poškodenie Vedení.

**Orange Slovensko, a.s.,** č. BA-4226 2021 zo dňa 24.11.2021:

1. pred začatím zemných prác vytýčenie a vyznačenie polohy PTZ priamo na povrchu terénu, objednať u správcu PTZ / vyznačenie podzemnej optickej trasy si prevedie objednávateľ farbou, alebo kolíkmi /
2. preukázateľne oboznámiť pracovníkov vykonávajúcich zemné práce, s vytýčenou a vyznačenou polohou PTZ, upozorniť na možnú polohovú odchýlku vytýčenia +/- 30 cm od skutočného uloženia, aby pri prácach v miestach výskytu optických vedení a zariadení pracovali s najväčšou opatnosťou a bezpodmienečne nepoužívali nevhodné náradie a hĺbiace stroje v ochrannom pásme 1,5 m na každú stranu od vyznačenej polohy PTZ
3. dodržanie zákazu prechádzania ťažkými vozidlami, kým sa nevykoná ochrana proti mechanickému poškodeniu
4. nad optickou trasou dodržanie zákazu skládok a budovania zariadení, ktoré by znemožňovali prístup k PTZ
5. vyžiadať si súhlas prevádzkovateľa a správcu pri zmene nivelety nad trasou PTZ v chránenom pásme
6. aby odkryté časti PTZ boli riadne zabezpečené proti prevysu, ohrozeniu a poškodeniu nepovolanou osobou
7. pred záhrom previesť zhutnenie zemin pod a nad HDPE trasou, obnoviť krytie a značenie (zákrytové dosky, fólia, markery)
8. aby bezodkladne oznámili každé poškodenie PTZ.
9. je nutné preveriť výškové a stranové uloženie PTZ ručnými sondami (vzhľadom na to, že nezodpovedáme za zmeny priestorového uloženia PTZ vykonané bez nášho vedomia),
10. pred záhrom obnažených miest PTZ prizvať pracovníka servisu ku kontrole o nepoškodení trasy.

**Istrochem Reality, a.s.,** č. 248/IRE/2022 zo dňa 30.06.2022:

1. predmetným územím prechádzajú rozvody EE vo vlastníctve a správe Istrochem Reality, a.s. (viď príloha č. 1,2 a 3). Pred začatím akýchkoľvek prác musia byť všetky siete presne vytýčené.
2. v prípade poškodenia pozemkov, resp. inžinierskych sietí vo vlastníctve Istrochem Reality, a.s. je stavebník povinný ich uviesť do pôvodného stavu na vlastné náklady bez možnosti refakturácie; uvedeným nie je dotknuté uplatňovanie si náhrady škôd spôsobených neprevádzkovaním inžinierskych sietí a pozemkov vo vlastníctve Istrochem Reality a.s.

### III.

#### Platnosť územného rozhodnutia:

1. Toto rozhodnutie o umiestnení stavby podľa § 40 ods. 1) stavebného zákona platí tri roky odo dňa, kedy nadobudlo právoplatnosť, nestráca však platnosť, pokiaľ bola v tejto lehote podaná žiadosť o povolenie stavby.
2. Predĺženie platnosti tohto rozhodnutia je možné podľa § 40 ods. 3) stavebného zákona len na základe dostatočne odôvodnenej žiadosti podanej stavebnému úradu minimálne 90 dní pred uplynutím uvedenej lehoty.

### IV.

#### Námietky účastníkov konania:

V konaní neboli uplatnené námietky účastníkov konania.

### O d ô v o d n e n i e

Dňa 13.01.2022 s posledným doložením dňa 16.05.2022 Navrhovateľ, ktorého konaní na základe dohody o plnomocenstve zastupuje v územnom konaní elkatel s.r.o., a.s., IČO:52114716 so sídlom Račianska 96, 83102 Bratislava podal návrh na umiestnenie Siete. K žiadosti priložil situáciu umiestnenia Siete, Projektovú dokumentáciu, ktorú vyhotovil Projektant ako aj doklady o jej prerokovaní s dotknutými orgánmi.

Podľa ust. § 2 ods. 13. zákona č. 351/2011 Z.z. vedenia sietí (ďalej len „vedenie“) sú líniové a inžinierske stavby sietí a verejné technické vybavenie územia, najmä nadzemné a podzemné vedenia, diaľkové a miestne prenosové systémy, káblové distribučné systémy a rádiové trasy vrátane ich príslušenstva a pridružených prostriedkov, oporné a vytyčovací body;

vedenie je súčasťou siete.

Navrhovateľ v predloženej dokumentácii preukázal, že Stavba v súlade s § 43a ods. 3) písm. h) stavebného zákona patrí medzi inžinierske stavby - miestne elektronické komunikačné siete a vedenia a súčasne v zmysle § 139 ods. 3 písm. f) stavebného zákona je líniovou stavbou.

Navrhovateľ v predloženej dokumentácii preukázal, že Stavba je súčasťou vedenia elektronickej komunikačnej siete; vedenie je súčasťou siete.

Podľa § 5 ods. 1. zákona č. 351/2011 Z.z. podnikom na účely tohto zákona je každá osoba, ktorá poskytuje sieť alebo službu, poskytovanie siete alebo služby v oblasti elektronických komunikácií pre tretiu osobu je podnikaním.

Navrhovateľ je poskytovateľom verejnej elektronickej komunikačnej siete podľa rozhodnutia Úradu pre reguláciu elektronických komunikácií a poštových služieb SR a je jediným významným podnikom pre poskytovanie veľkoobchodného a významným podnikom pre poskytovanie maloobchodného širokopásmového prístupu k sieťovým prostriedkom. Sieť zabezpečí poskytnutie širokopásmového prístupu prostredníctvom optických vlákien, na ktoré má Navrhovateľ právo na základe potvrdenia č. 291/00 uvedeného úradu.

Navrhovateľ v návrhu umiestňuje vedenie v nevyhnutnom rozsahu a vo verejnom záujme.

Návrh na vykonanie záznamu do katastra nehnuteľností podá Navrhovateľ.

Navrhovateľ si bude počínať tak, aby nespôsobil škodu na nehnuteľnostiach alebo porastoch, a ak sa jej nedá vyhnúť, aby ju obmedzil na najmenšiu možnú mieru. O začatí výkonu práva je povinný upovedomiť vlastníka alebo užívateľa dotknutej nehnuteľnosti najmenej 15 dní vopred. Z dôvodu havárie, výkonu práv podľa zmluvy o poskytovaní verejných služieb alebo poruchy na vedení môže podnik vstúpiť na cudziu nehnuteľnosť aj bez predchádzajúceho upovedomenia; v takom prípade upovedomí vlastníka alebo užívateľa bezodkladne.

Po skončení nevyhnutných prác je podnik povinný uviesť nehnuteľnosti do predošlého stavu, a ak to nie je možné vzhľadom na povahu vykonaných prác, do stavu zodpovedajúceho predchádzajúcemu účelu alebo využívaniu nehnuteľnosti. Ak to nie je možné alebo ak je výsledný stav nehnuteľnosti horší ako jej pôvodný stav alebo ak vznikla škoda na porastoch, je povinný vyplatiť vlastníkovi nehnuteľnosti jednorazovú primeranú náhradu zodpovedajúcu miere obmedzenia využívania nehnuteľnosti. Nárok na jednorazovú náhradu si musí vlastník nehnuteľnosti uplatniť v príslušnom podniku do jedného roka odo dňa vzniku núteného obmedzenia užívania nehnuteľnosti, inak toto právo zaniká. Ak sa podnik a vlastník nehnuteľnosti na výške primeranej náhrady nedohodnú, každý z nich môže podať súdu návrh na rozhodnutie do šiestich mesiacov odo dňa uplatnenia si nároku v príslušnom podniku.

Ak bude vlastník alebo užívateľ nehnuteľnosti v dôsledku výkonu práv podniku podľa §66 odseku 1 obmedzený v obvyklom užívaní nehnuteľnosti, má právo na jednorazovú primeranú náhradu za nútené obmedzenie užívania nehnuteľnosti. Nárok na jednorazovú náhradu si musí vlastník nehnuteľnosti uplatniť v príslušnom podniku do jedného roka odo dňa vzniku núteného obmedzenia užívania nehnuteľnosti, inak toto právo zaniká. Ak sa podnik a vlastník nehnuteľnosti na výške primeranej náhrady nedohodnú, je každý z nich oprávnený podať súdu návrh na rozhodnutie do šiestich mesiacov odo dňa uplatnenia si nároku v príslušnom podniku.

Na Stavbu sa v súlade s platnými ustanoveniami stavebného zákona stavebné povolenie a kolaudačné rozhodnutie nevyžaduje.

Stavebný úrad predložené podanie preskúmal a zistil, že návrh a jeho prílohy sú v súlade s ust. § 3 vyhl.č. 453/2000 Z.z., ktorou sa vykonávajú niektoré ustanovenia stavebného zákona a poskytujú dostatočný podklad pre vydanie rozhodnutia o umiestnení Siete.

Stavebný úrad v súlade s ustanovením § 36 ods. 1 stavebného zákona listom č. 1713/2022/ÚKSP/POBA zo dňa 08.06.2022 oznámil začatie územného konania na umiestnenie Siete a zároveň podľa § 36 ods. 2) stavebného zákona upustil od ústneho pojednávania a miestneho zisťovania, nakoľko Hlavné mesto SR Bratislava deklarovalo v záväznom stanovisku súlad stavby s platným územným plánom, z čoho vyplýva, že pre územie je spracovaná územnoplánovacia dokumentácia, na základe ktorej možno návrh na vydanie územného rozhodnutia posúdiť. V oznámení stavebný úrad určil lehotu 7 pracovných dní na uplatnenie prípadných námietok a pripomienok k návrhu a uviedol miesto, čas a spôsob nahliadnutia do podkladov rozhodnutia. V oznámení stavebný úrad ďalej upozornil, že podľa §36 ods. 3) stavebného zákona, ak dotknutý orgán, ktorý bol vyzvaný o začatí územného konania, neoznámí v určenej alebo predĺženej lehote svoje stanovisko k Sieti, má sa za to, že so Sieťou z hľadiska ním sledovaných záujmov súhlasí. Stavebný úrad ďalej v oznámení v súlade s §37 ods. 3 stavebného zákona upozornil účastníkov konania, že neprihliadne na námietky a pripomienky,



ktoré sú v rozpore so schválenou územnoplánovacou dokumentáciou a že podľa §42 ods. 5 stavebného zákona v odvolacom konaní sa neprihliada na námietky, ktoré neboli uplatnené v prvostupňovom konaní v určenej lehote, hoci uplatnené mohli byť.

Účastníci konania v stanovenej lehote návrh nepripomienkovali ani nevzniesli námietky.

Žiaden z dotknutých orgánov nepožiadala o predĺženie lehoty na pripomienkovanie Siete.

Dňa 07.07.2022 bolo stavebnému úradu poštovou prepravou doručené písomné stanovisko Istrochem Reality a.s., č. 248/IRE/2022 zo dňa 30.06.2022 ako dotknutého orgánu.

Lehota na pripomienkovanie návrhu bola ukončená dňom 25.07.2022.

V uskutočnenom konaní stavebný úrad posúdil začlenenie Siete do územia, rešpektoval obmedzenia vyplývajúce zo všeobecne záväzných právnych predpisov chrániacich verejné záujmy a predpokladaný rozvoj územia podľa platného územného plánu.

Pre územie, ktorého súčasťou sú pozemky určené pre pokládku Siete platí stavebná uzávera, vydaná pod č. 598/2022 a 1519/2021/ÚKSP/POBA-5 dňa 28.04.2022, ktorá nadobudla právoplatnosť dňa 16.06.2022. Stavebná uzávera sa na verejnoprospešné stavby nevzťahuje.

Pripomienky dotknutých orgánov s ktorými Navrhovateľ umiestnenie Siete prerokoval, boli zapracované do podmienok tohto rozhodnutia v kapitole II. časť B a C. Stavebný úrad neuviedol tie časti podmienok, v ktorých sa uvádzajú údaje, ktoré sú informačné a majú časovo obmedzenú platnosť. S umiestnením Siete vyjadrili súhlas stanoviskom bez pripomienok nasledovné dotknuté orgány: Hasičský a záchranný útvar hl. m. SR Bratislavy č. HZUBA3-2021/002633-002 dňa 24.11.2021, MO SR Sekcia majetku a infraštruktúry pod č. SEMaI-65-1203/2021 dňa 19.11.2021, MV SR sekcia informatiky, telekomunikácií a bezpečnosti, OT pod č. SITB-OT4-2021/002096-413 dňa 18.11.2021, Okresný úrad Bratislava, Odbor krízového riadenia, č. OU-BA-OKR1-2021/148272/2 dňa 23.11.2021, Odbor cestnej dopravy pod č. OU-BA-OCDPK2-2021/146948 dňa 22.11.2021, Bratislavská teplárenská, a.s., č. 2001/Ba/2021/2120-2 dňa 07.12.2021, OTNS č. 4896/2021 dňa 15.11.2021, Slovanet, a.s., č. 6487 dňa 02.06.2022 a Sitel s.r.o., č. 211115-2320 dňa 19.11.2021.

Stanoviská dotknutých orgánov a správcov sietí boli vo vzájomnom súlade.

Hlavné mesto SR Bratislava ako orgán územného plánovania vo svojom záväznom stanovisku vyjadrilo súhlas s umiestnením stavby, nakoľko predmetná líniová stavba ako zariadenie a vedenie technickej vybavenosti pre obsluhu územia je v súlade s Územným plánom hlavného mesta SR Bratislavy, rok 2007, v znení platných zmien a doplnkov Sietí prechádza jednak cez územie funkčne určené pre výrobu a distribučné centrá, sklady a stavebníctvo a aj cez územie funkčne určené pre obchod a výrobné a nevýrobné služby s príslušnými súvisiacimi funkciami.

Stavebný úrad zistil, že umiestnenie stavby je možné pri dodržaní podmienok dotknutých orgánov a že umiestnením stavby nie sú ohrozené ostatné verejné záujmy ani neprímerane obmedzené oprávnené záujmy účastníkov konania. Na základe toho stavebný úrad rozhodol tak, ako je vo výroku rozhodnutia uvedené.

### **Poučenie**

Proti tomuto rozhodnutiu možno podať odvolanie do 15 dní odo dňa jeho oznámenia na Mestskú časť Bratislava- Nové Mesto, Junácka 1, 832 91 Bratislava, pričom odvolacím orgánom je Okresný úrad Bratislava (podľa § 54 správneho poriadku). Toto rozhodnutie je preskúmateľné súdom po vyčerpaní riadnych opravných prostriedkov.

**Mgr. Rudolf K u s ý**  
starosta mestskej časti  
Bratislava - Nové Mesto

**Správny poplatok** 100 € bol zaplatený bankovým prevodom dňa 28.01.2022

**Príloha:** Situácia umiestnenia stavby

**Doručuje sa verejnou vyhláškou:**

Účastníkom konania:

1. Slovak Telekom a.s., Bajkalská 28, 817 62 Bratislava  
Na adresu: elkatel s.r.o., a.s., Račianska 96, 831 02 Bratislava
2. Mestská časť Bratislava-Nové Mesto, Junácka 1, 832 91 Bratislava,
3. Istrochem Reality, a.s., Nobelova 34, 836 05 Bratislava,
4. NOBELOVA INVEST, s.r.o., Mokrohájska cesta 10, 841 04 Bratislava,

**Na vedomie:**

Dotknutým orgánom a správcom sietí:

1. Okresný úrad Bratislava, Odbor SoŽP, Tomášikova 46., 832 05 Bratislava,
2. Okresný úrad Bratislava, Odbor KR, Tomášikova 46., 832 05 Bratislava,
3. Hl. m. SR Bratislava – Magistrát, OUIIC, Primaciálne nám. 1, 814 71 Bratislava
4. Hl. m. SR Bratislava – Magistrát, OUIIC, Primaciálne nám. 1, 814 71 Bratislava
5. Hasičský a záchranný útvar hl.m.SR Bratislavy, Radlinského 6,811 07 Bratislava,
6. Krajský pamiatkový úrad v Bratislave, Leškova 17, 811 04 Bratislava
7. SPP- distribúcia, a.s., Mlynské nivy 44/b, 825 11 Bratislava 26
8. Bratislavská vodárenská spoločnosť a.s., Prešovská 48, 826 46 Bratislava 29
9. Západoslovenská distribučná a.s., Čulenova 6, 816 47 Bratislava
10. Západoslovenská energetika, a.s., Čulenova 6, 816 47 Bratislava
11. Orange Slovensko , a.s., Metodova 8, 821 08 Bratislava
12. UPC BROADBAND SLOVAKIA. S.r.o., Ševčenkova 36, 851 01 Bratislava

**Doručenie verejnou vyhláškou** podľa § 26 ods.2) správneho poriadku vyvesením po dobu 15 dní na úradnej tabuli Miestny úrad Bratislava – Nové Mesto, Junácka 1, 83291 Bratislava. 15.deň vyvesenia na úradnej tabuli je deň doručenia.

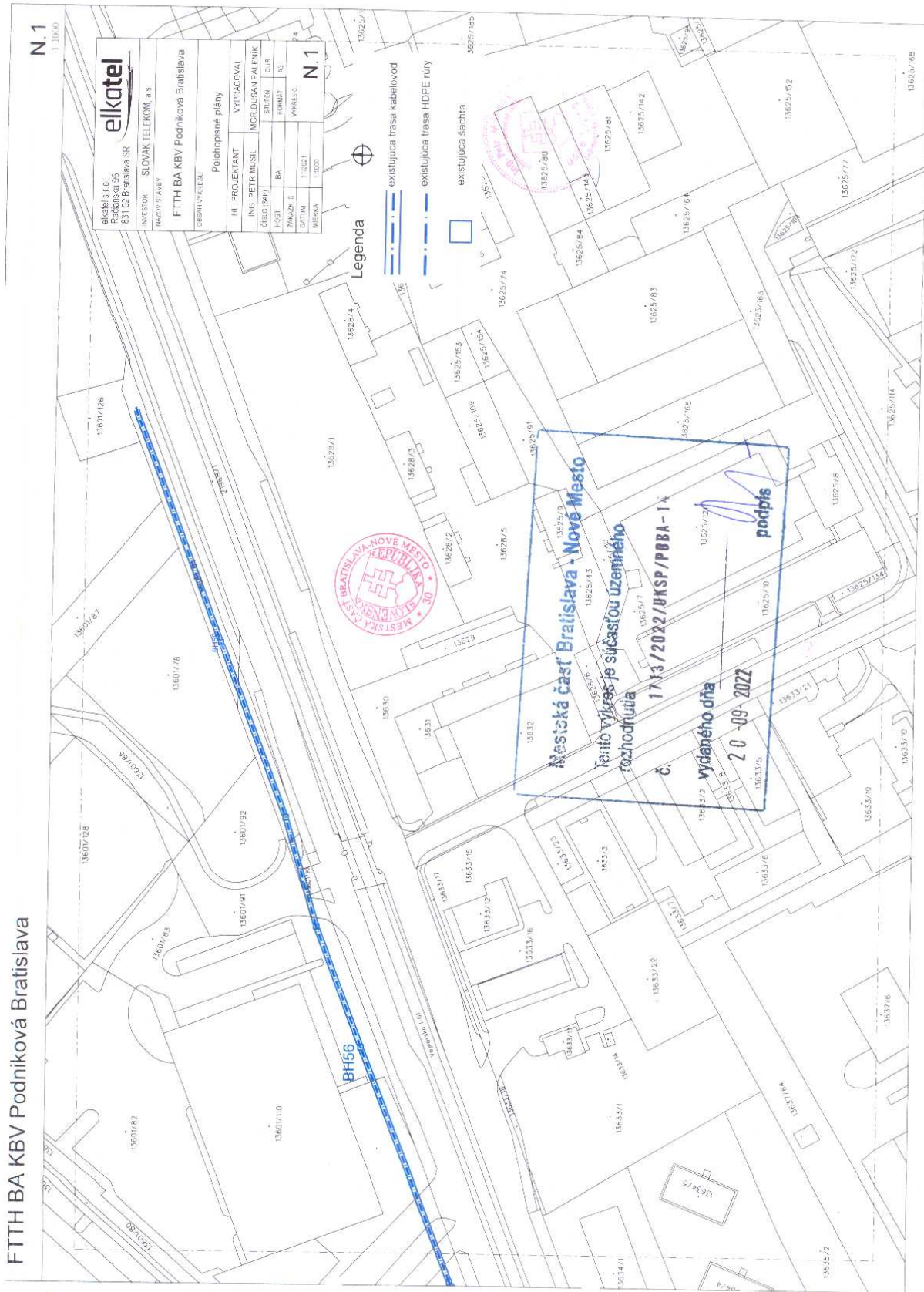
Vyvesené dňa:

Zvesené dňa:

(podpis ,pečiatka )

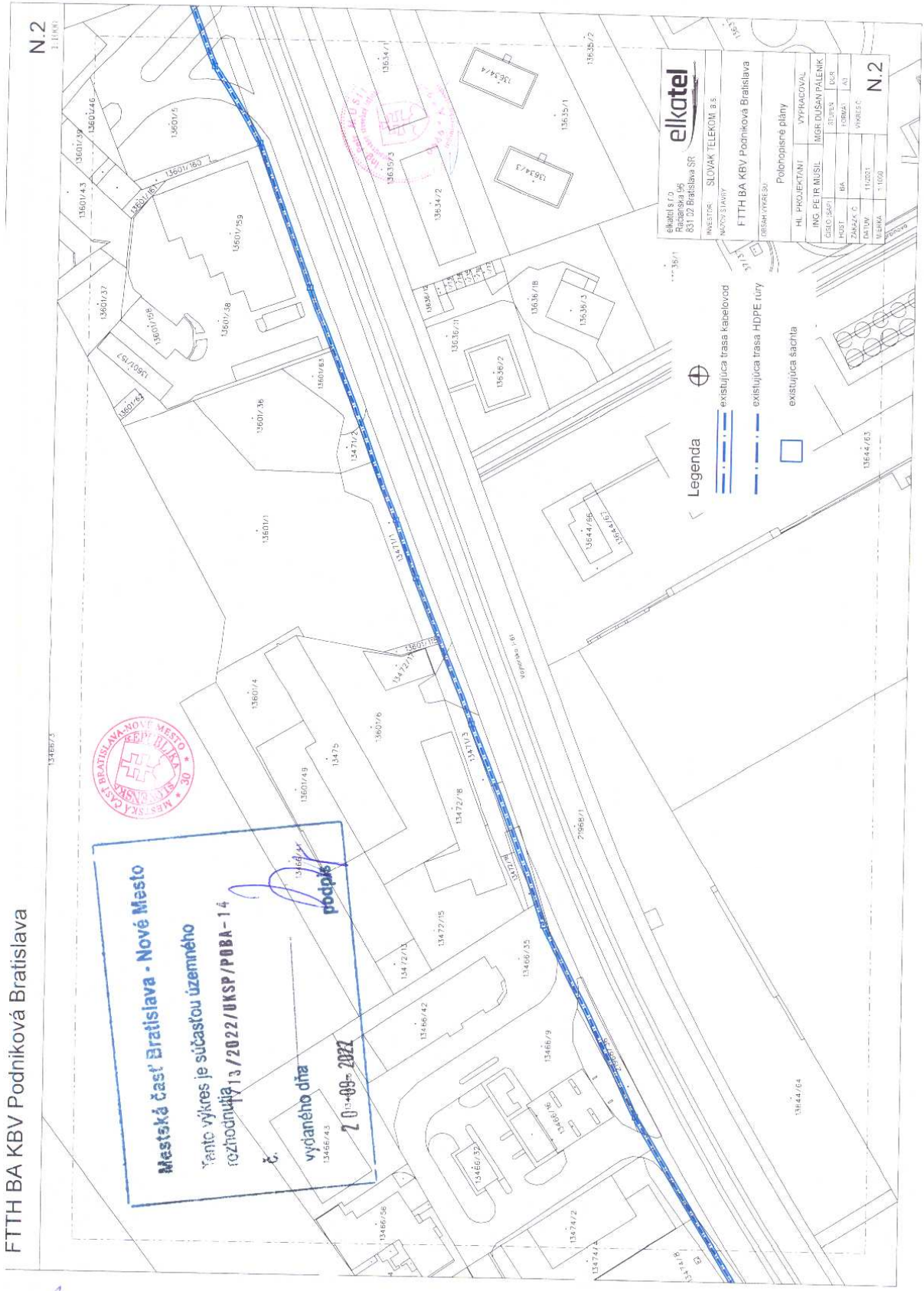
(podpis, pečiatka)

FTTH BA KBV Podniková Bratislava



FTTH BA KBV Podniková Bratislava

N.2  
1:1000



**elkatel**  
 elkatel s.r.o.  
 Pribitkova 46  
 831 02 Bratislava SR

INVESTOR: SLOVAK TELEKOM a.s.  
 MŦZOV ŠTANBY

FTTH BA KBV Podniková Bratislava  
 (BRATISLAVA) 30

Polorisovacie plány

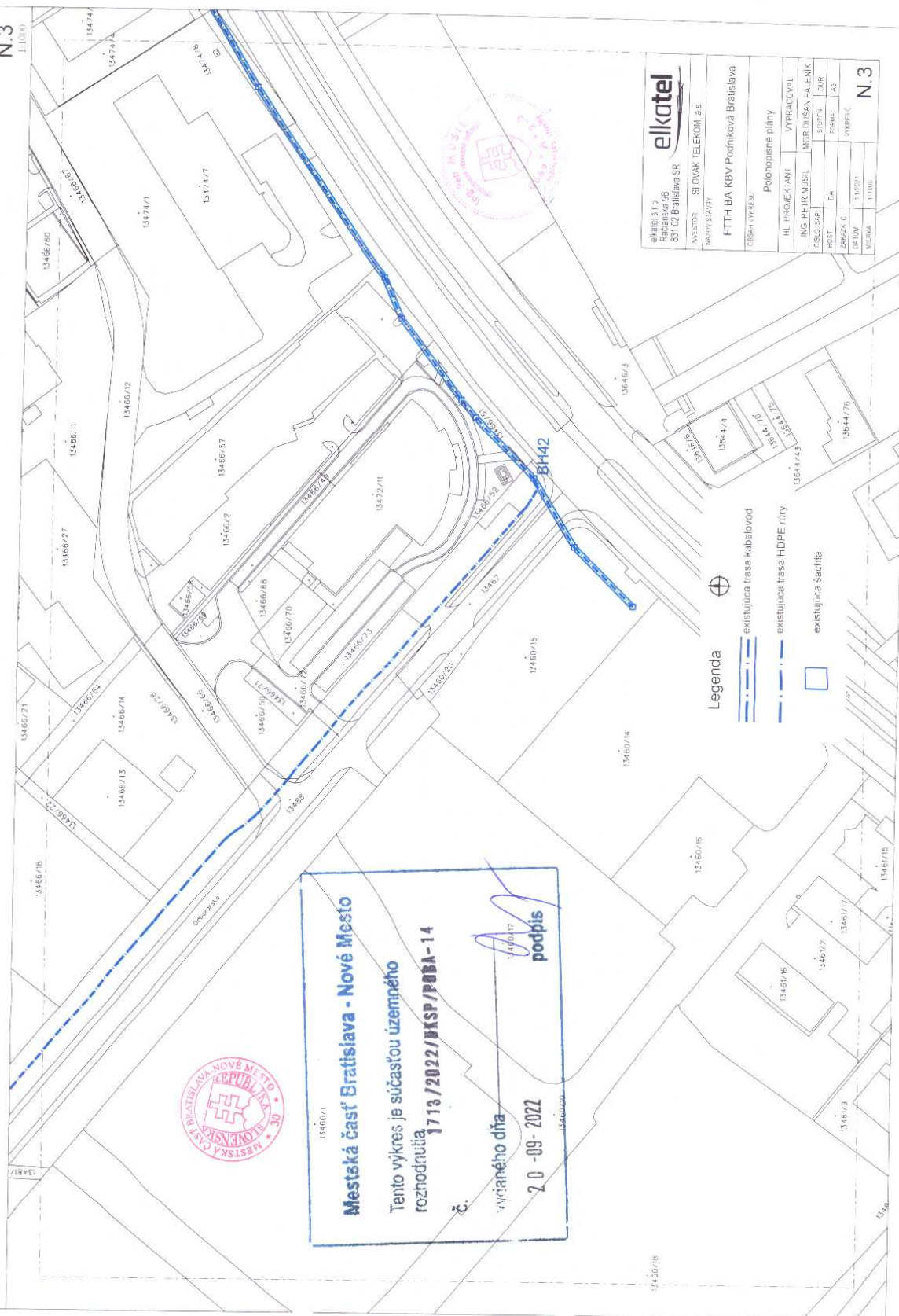
HL. PROJEKTANT	VYPRACOVÁV
ING. PETR MUSIL	ING. DUSAN PALENIK
ČÍSLO ŠOPY	FORMA
POST	BA
ZÁKAZ. Č.	FORMA
DATUM	11.02.21
VERZIA	1-1000

- Legenda**
- existujúca trasa kabelovodu
  - existujúca trasa HbPE rúry
  - existujúca šachta



FTTH BA KBV Podniková Bratislava

N.3  
1:1000



**elkotel**  
elkotel s.r.o.  
Rajská 106  
851 02 Bratislava SR  
INVESTOR: SLOVAK TELEKOM, s. s.  
NAZOV STAVBY: FTTH BA KBV Podniková Bratislava

ČÍSLO VÝKRESU: Počítaný plán  
HL. PROJEKTANT: VYPRACOVÁVAL  
ING. PETR MUSIL IMGR. DUŠAN PALENK  
ČÍSLO ÚSP: STUPEN: EUR  
PROST: BA: FORMÁT: A3  
ZAMÁZKA Č.: 112021 038621-0  
DĽUH: 112021  
VEĽKÁ: 112002

N.3

13460/1  
**Mestská časť Bratislava - Nové Mesto**  
Tento výkres je súčasťou územného  
rozhodnutia  
**1713/2022/UKSP/PDPA-14**  
č. 1460/17  
vydaného dňa  
**20-09-2022**  
13460/15  
13460/16  
13460/17  
13460/18  
13460/19  
13460/20  
13460/21  
13460/22  
13460/23  
13460/24  
13460/25  
13460/26  
13460/27  
13460/28  
13460/29  
13460/30  
13460/31  
13460/32  
13460/33  
13460/34  
13460/35  
13460/36  
13460/37  
13460/38  
13460/39  
13460/40  
13460/41  
13460/42  
13460/43  
13460/44  
13460/45  
13460/46  
13460/47  
13460/48  
13460/49  
13460/50  
13460/51  
13460/52  
13460/53  
13460/54  
13460/55  
13460/56  
13460/57  
13460/58  
13460/59  
13460/60  
13460/61  
13460/62  
13460/63  
13460/64  
13460/65  
13460/66  
13460/67  
13460/68  
13460/69  
13460/70  
13460/71  
13460/72  
13460/73  
13460/74  
13460/75  
13460/76  
13460/77  
13460/78  
13460/79  
13460/80  
13460/81  
13460/82  
13460/83  
13460/84  
13460/85  
13460/86  
13460/87  
13460/88  
13460/89  
13460/90  
13460/91  
13460/92  
13460/93  
13460/94  
13460/95  
13460/96  
13460/97  
13460/98  
13460/99  
13460/100



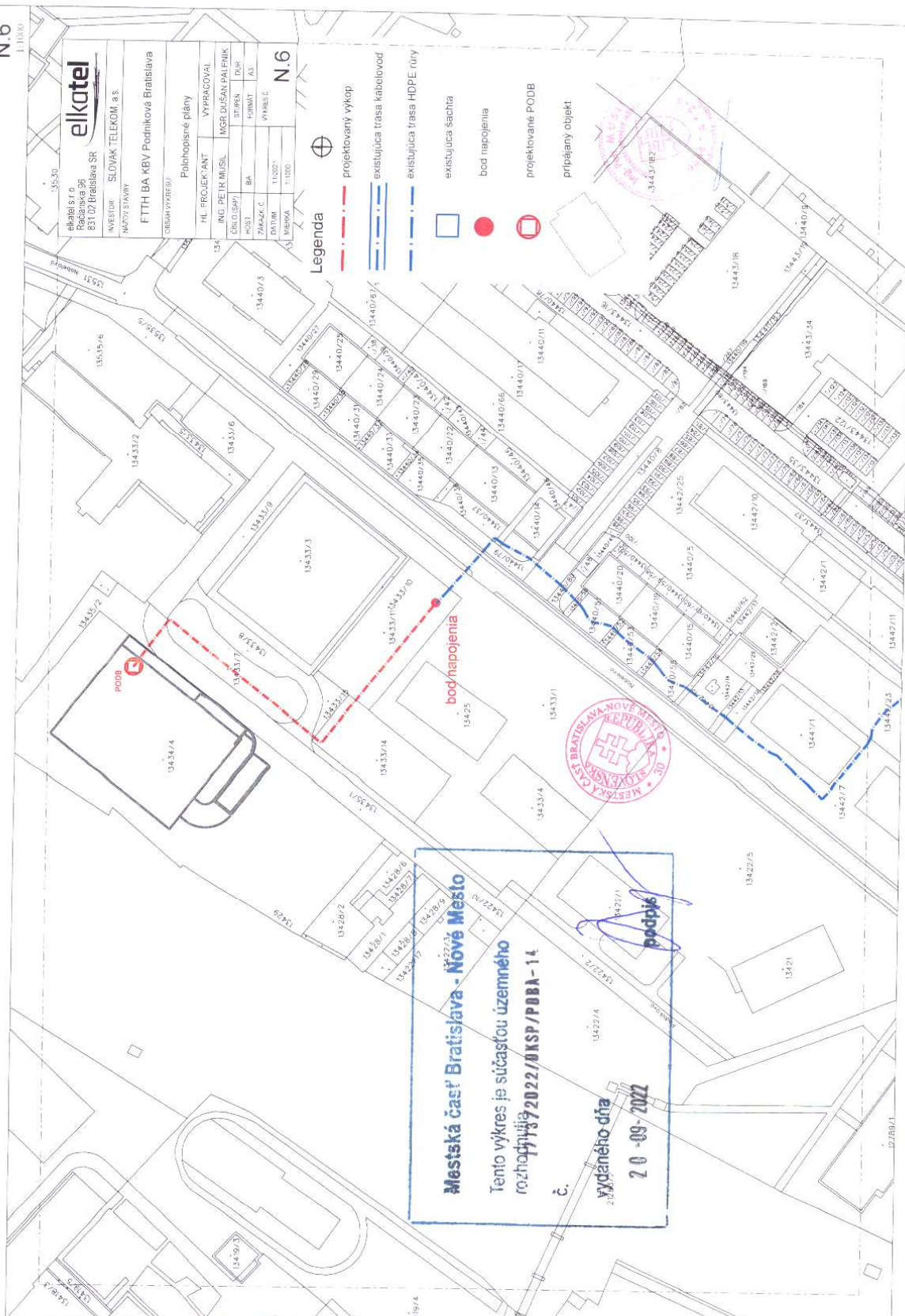
FTTH BA KBV Podniková Bratislava

N.6  
1:1000

**elkatel**  
elkatel s.r.o.  
Radaňská 66  
831 07 Bratislava SR  
INVESTOR SLOVAK TELEKOM, a.s.  
MESTO STAVBY  
FTTH BA KBV Podniková Bratislava  
OBŠAH VÝKRESU:

Pohľadovské plány	
HL. PROJEKTANT	VYPRACOVAL
ING. PETR MUSIL	MGR. DUŠAN PALEŇK
ČÍSLO (SAP)	STUPEN
POSTI	KOM.AT.
ZAKAZ.Č.	BA
DATUM	PHIBE.C
VERZIA	1:1000

- Legenda**
- projektovaný výkop
  - existujúca trasa kabeľovodu
  - existujúca trasa HDPE úry
  - existujúca šachta
  - bod napojenia
  - projektované POBB
  - príslušný objekt



**Mestská časť Bratislava - Nové Mesto**  
Tento výkres je súčasťou územného  
rozhodnutia č. 20-09-2022/UKSP/POBA-14  
č.  
vydaného dňa  
**20-09-2022**  
podpis



FTTH BA KBV Podniková Bratislava

N:5  
1:1000



elkatel s.r.o.  
Radvanská 96  
831 02 Bratislava SR

INVESTOR: SLOVAK TELEKOM, a.s.

FTTH BA KBV Podniková Bratislava

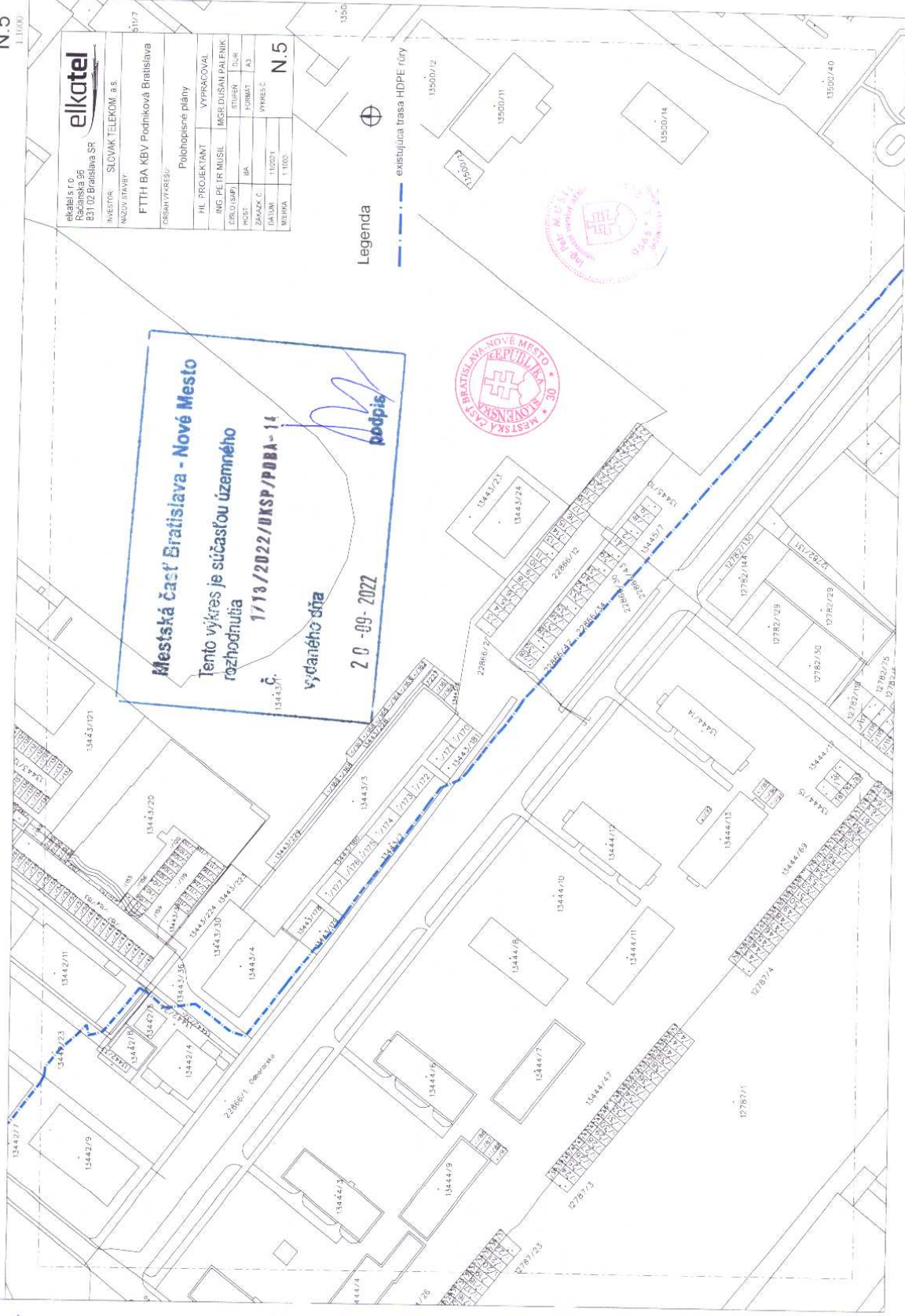
DRUH VÝKRESU: Polohopisné plány

HL. PROJEKTANT	VYPRACOVÁV
ING. PETR MUSIL	INGR. LUDŠAN PALENIK
STUPEN: ŽŤAR	
HOŠT: BA	KONMAT: A3
ZAKAZK. Č.: 110201	VÝKRES: N:5
ŠALUŤ: 110001	
MIENKA: 11100	

Legenda

—•—•— existujúca trasa HDPE rúry

**Mestská časť Bratislava - Nové Mesto**  
Tento výkres je súčasťou územného  
rozhodnutia  
1713/2022/ÚKSP/POBA-14  
č. 20-09-2022  
výdaného dňa  
podpis





FTTH BA KBV Podniková Bratislava

N.4  
1:1000

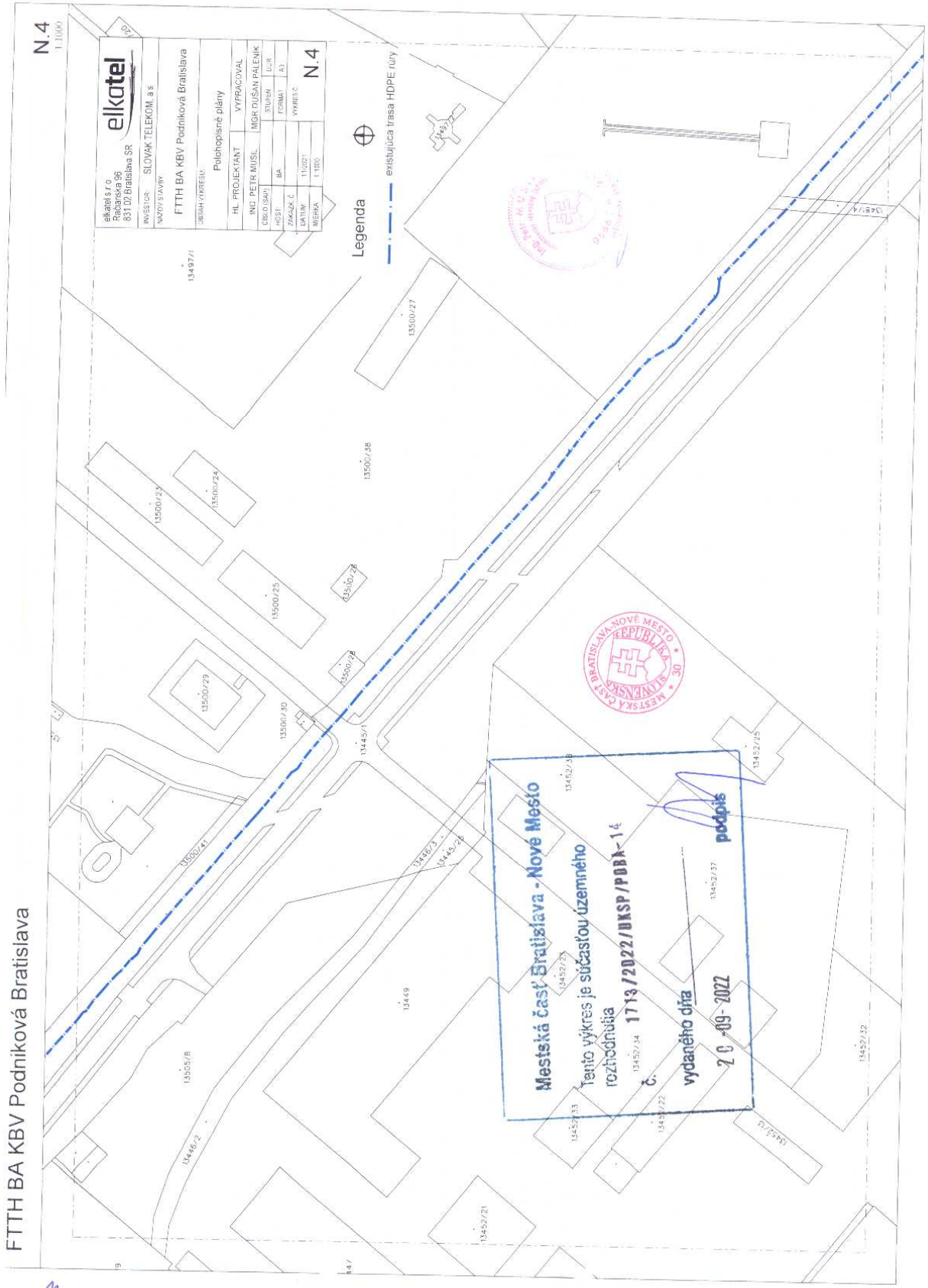
**elkatel**  
elkatel s.r.o.  
Rajská 96  
831 07 Bratislava SR

INVESTOR: SLOVAK TELEKOM a.s.  
NOVÝ STAVBY  
FTTH BA KBV Podniková Bratislava  
ZOBRAH VÝKRESU:

Polohopisné plány

HL. PROJEKTANT	VYPRACOVAL	
ING. PETR MUSIL	MGR. DUŠAN PALENIK	
ČÍSLO (SRN)	STUPEŇ	DŮR
4033	BA	750M/1
ZNAČKA Č.	NUMER	WYKRES
13443/1	11001	N.4
MĚRKA	1:1000	

**Legenda**  
 existující trasa HDPE rúry



**Mestská časť Bratislava - Nové Mesto**  
 Tento výkres je súčasťou územného  
 rozhodnutia  
 č. **1713/2022/UKSP/POBA-14**  
 vydaného dňa **20.09.2022**  
 podpis

